

Mapa Fizyczna Świata z Miastami – obiekty geograficzne (poziom podstawowy)

ARKUSZ: Azja

Wyżyna Mongolska



Kaukaz



Góry Czukockie



Góry Wierchojańskie



Góry Czerskiego



Góry Koriackie



Pasma Stanowe



Góry Stanowe



Góry Jabłonowe



Sichote-Aliń



Sajany



Ałtaj



Tienszan
(Tien-Szan)



Góry Kunlun (Kunlun)



Elburs



Taurus



Wyżyna Tybetańska



Wyżyna Irańska



Nizina Chińska



Nizina Gangesu



Nizina Indusu



Kotlina Kaszgarska
(Kotlina Tarymska)



Nizina Zachodniosyberyjska



Wyżyna Środkowosyberyjska



Himalaje



Nizina Wschodnioeuropejska



Ural



Pustynia Wielki Nefud



Pustynia Gobi



Półwysep Indyjski



Półwysep Arabski



Azja Mniejsza



Półwysep Malajski



Półwysep Indochiński



Półwysep Kamczatka



Półwysep Jamał
(Półwysep Jamalski)



Półwysep Gydański



Półwysep Tajmyr



Półwysep Kolski



Nowa Ziemia



Ziemia Północna



Spitsbergen



Wyspy Nowosyberyjskie



Sachalin



Kuryle (Wyspy Kurylskie)



Hokkaido



Honsiu



Kiusiu



Tajwan



Luzon



Mindanao



Filipiny



Hajnan



Cejlon



Timor



Sumatra



Borneo



Jawa



Celebes



Zatoka Adeńska



Zatoka Perska



Zatoka Bengalska



Morze Karskie



Morze Japońskie



Morze Żółte



Morze Czarne



Morze Południowochińskie



Arkusz: Azja



Morze Barentsa



Morze Beringa



Morze Ochockie



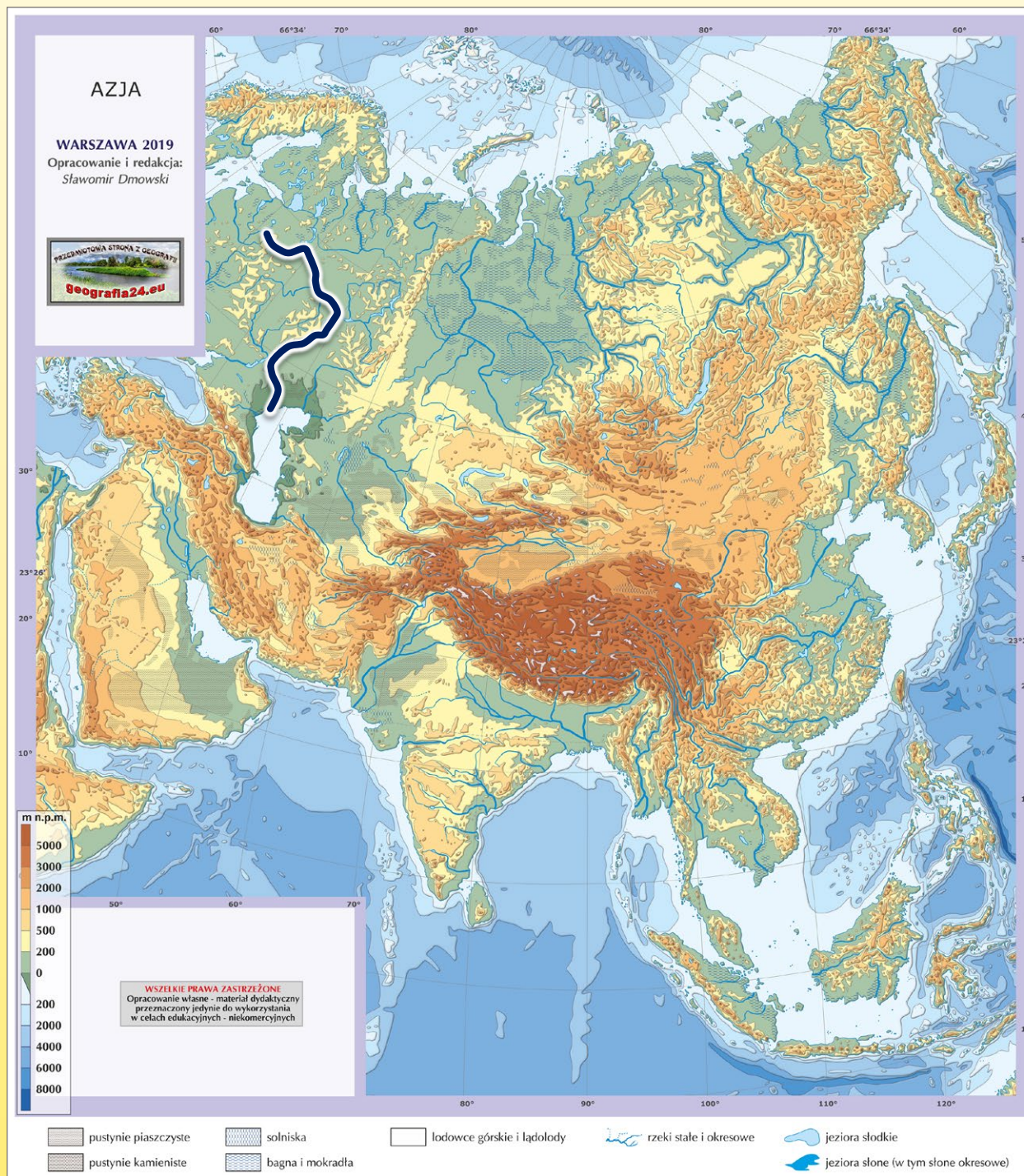
Morze Arabskie



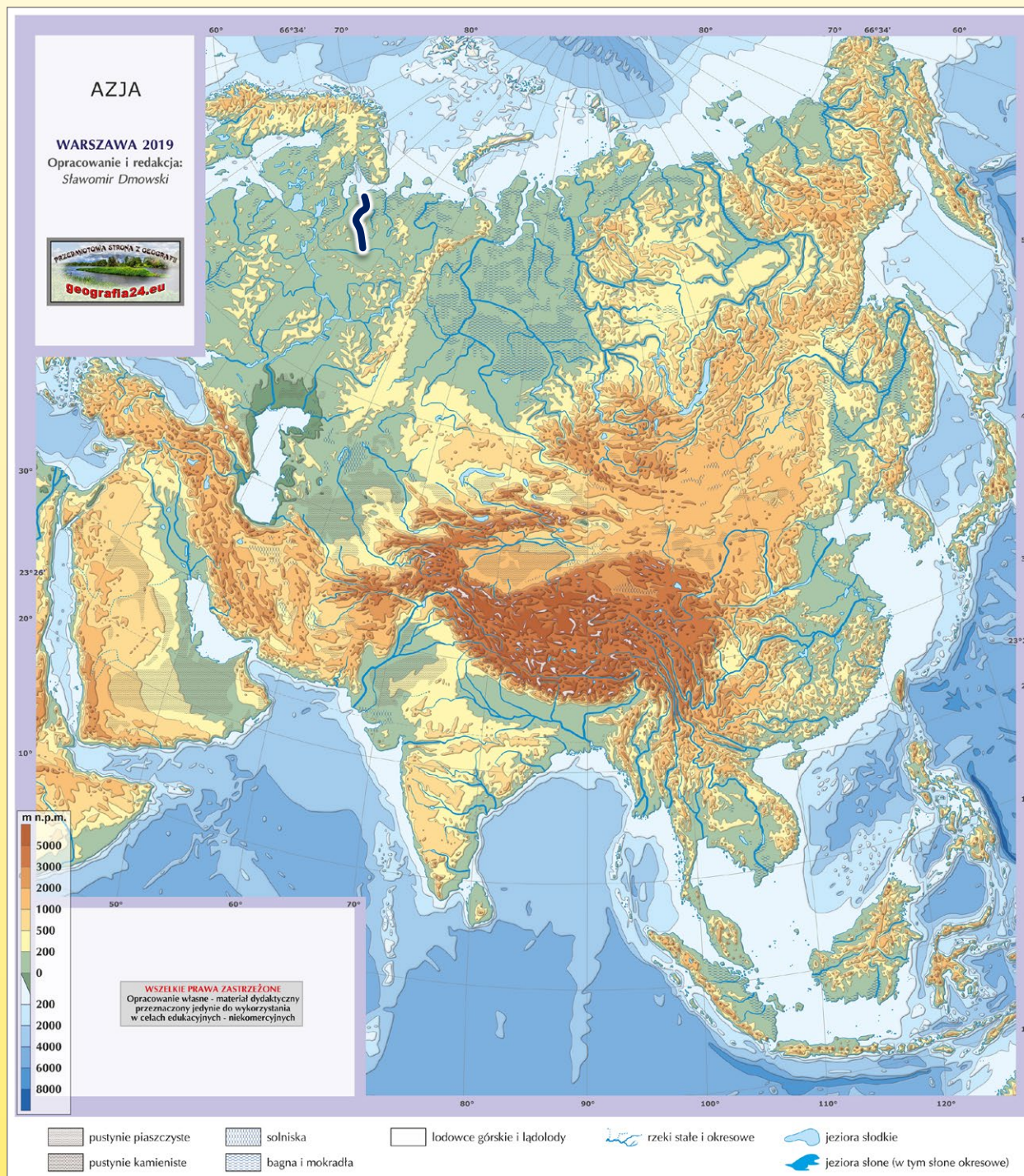
Morze Czerwone



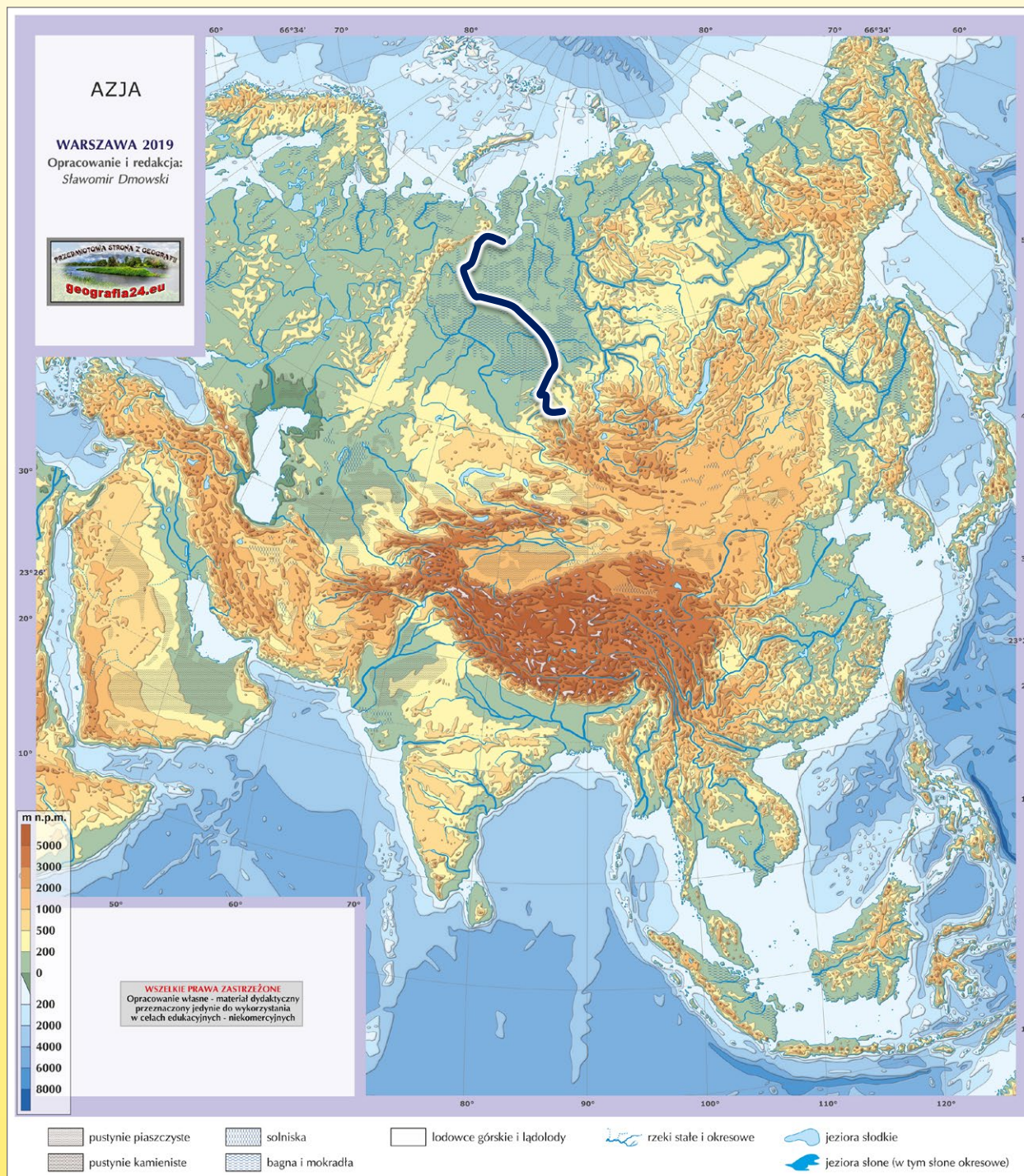
Wołga



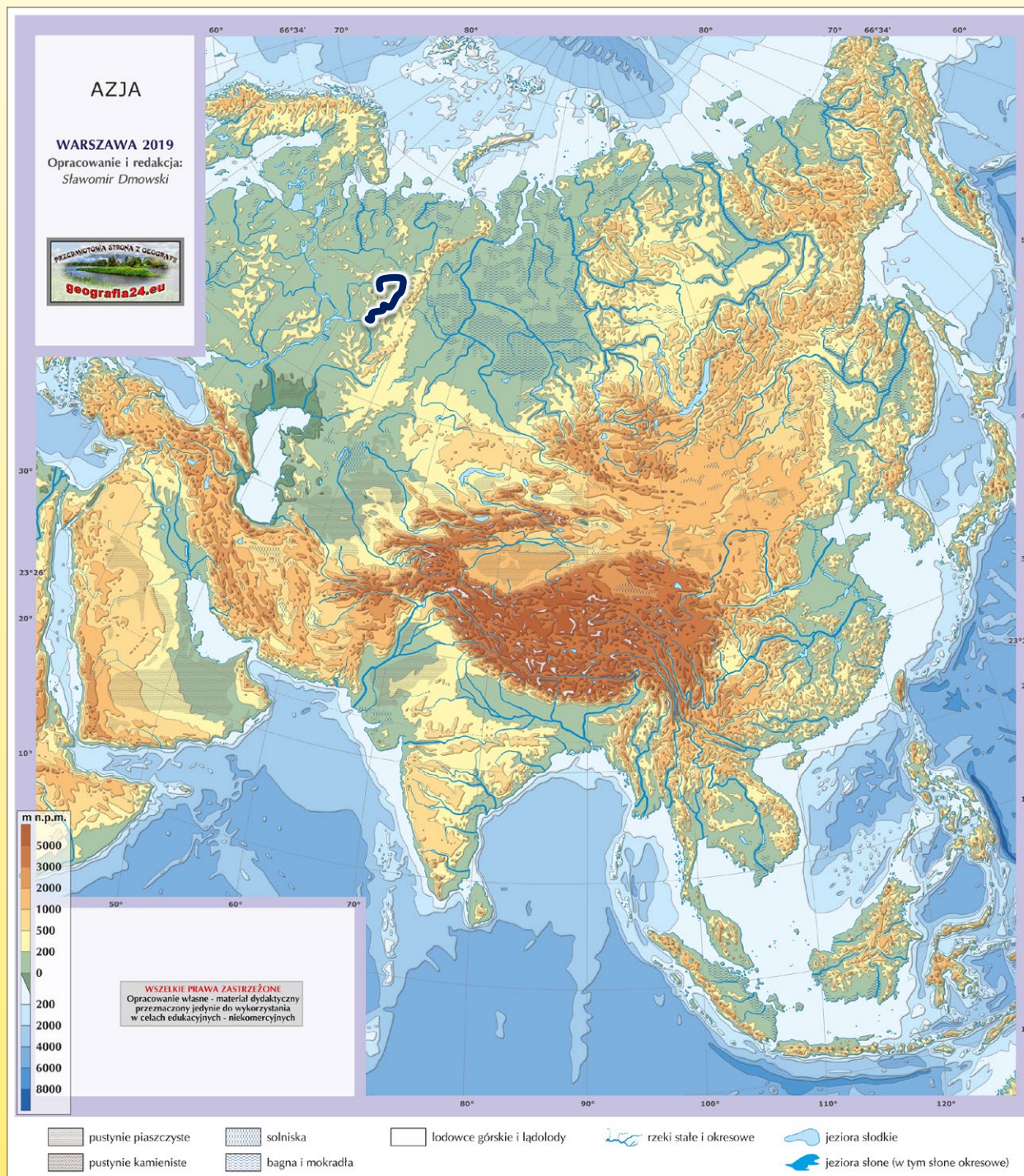
Dwina



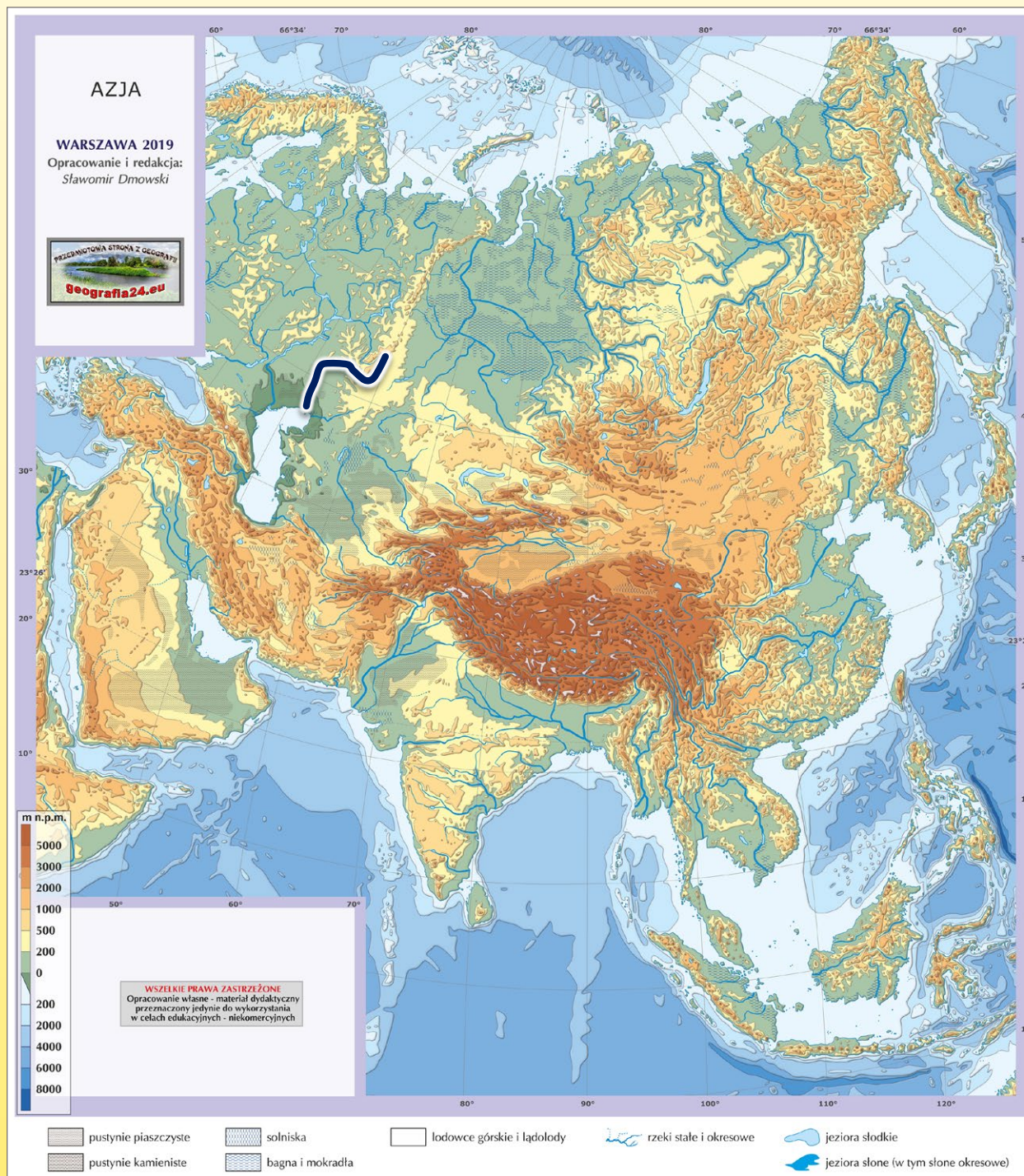
Ob



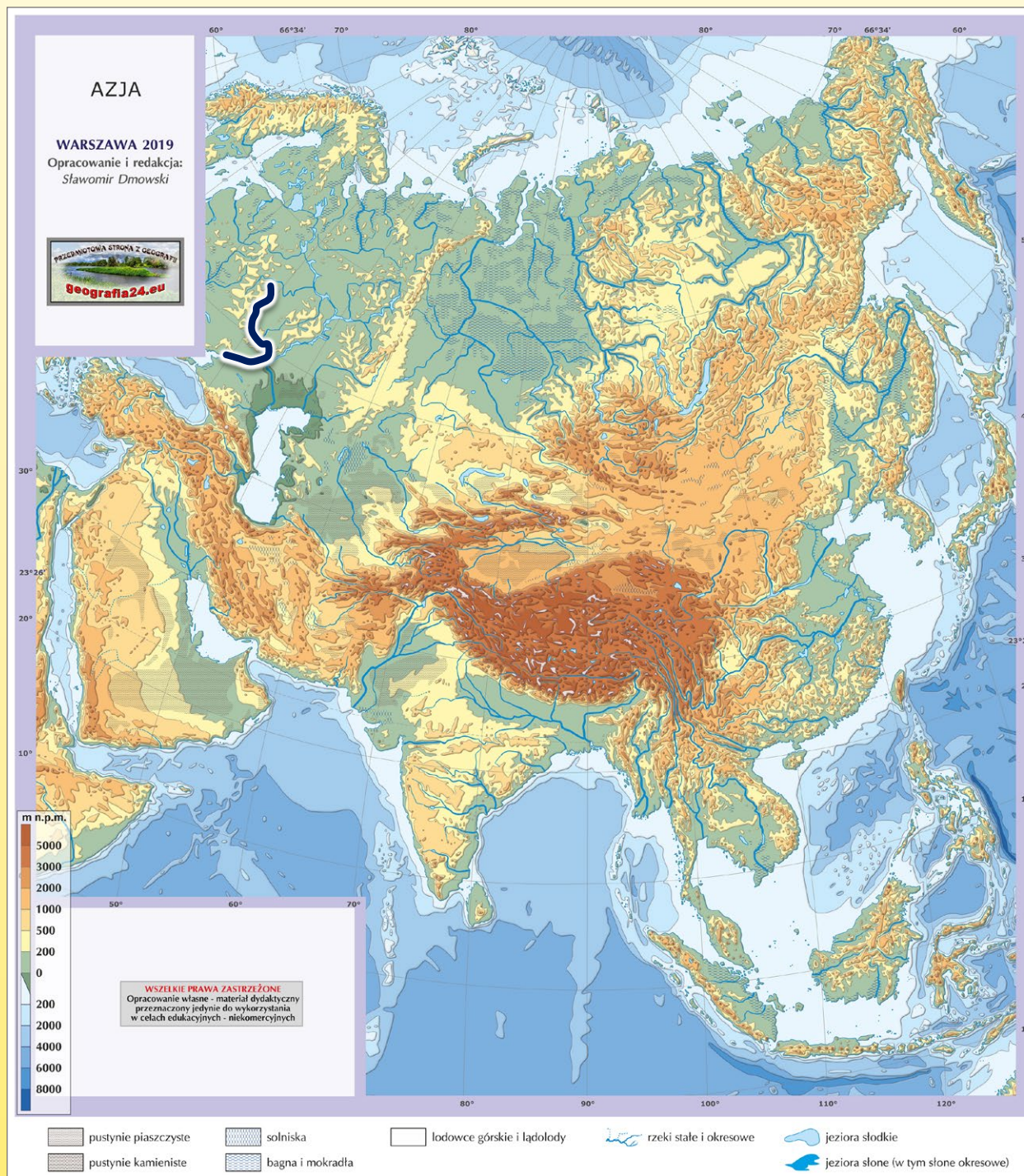
Kama



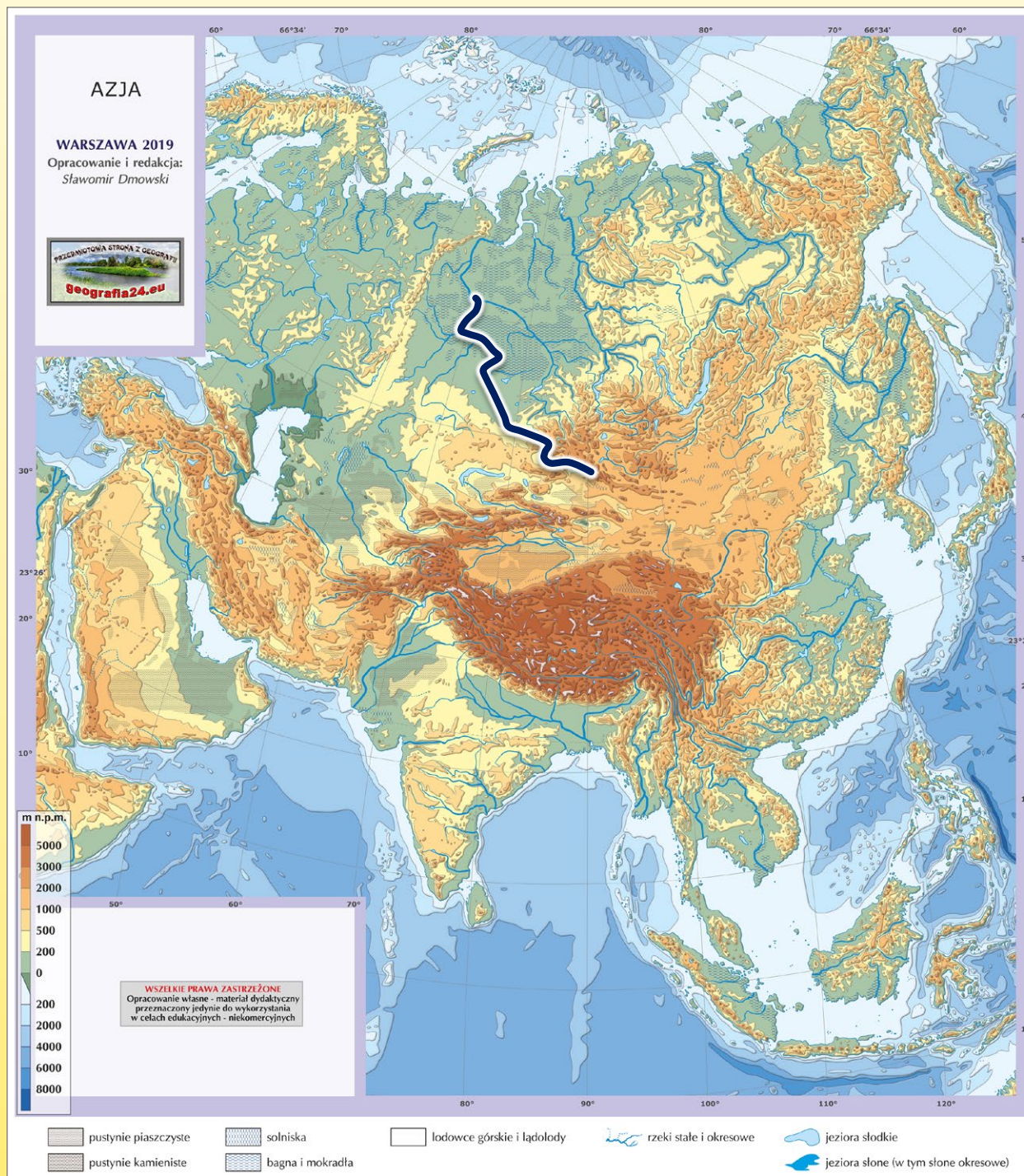
Ural



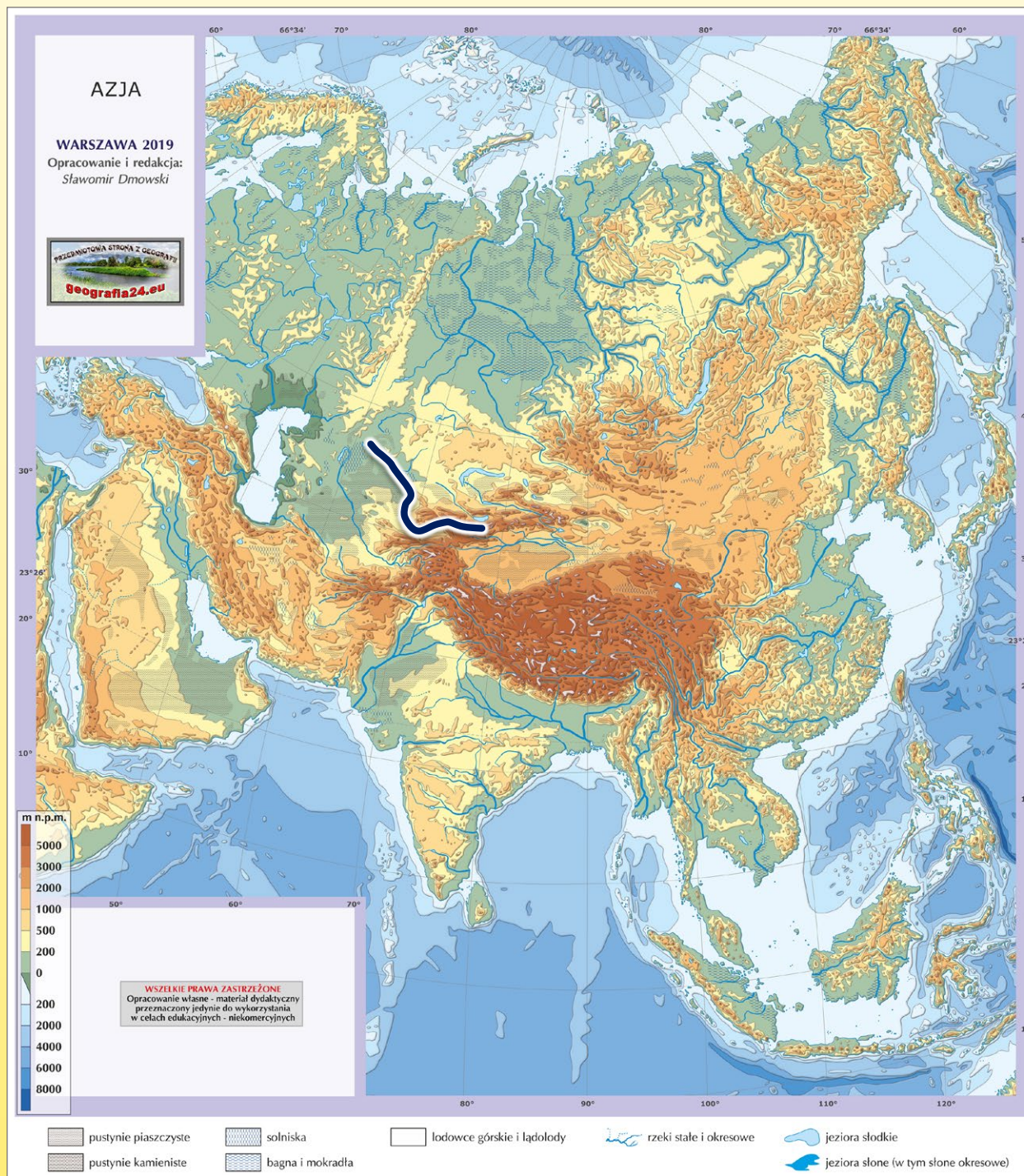
Don



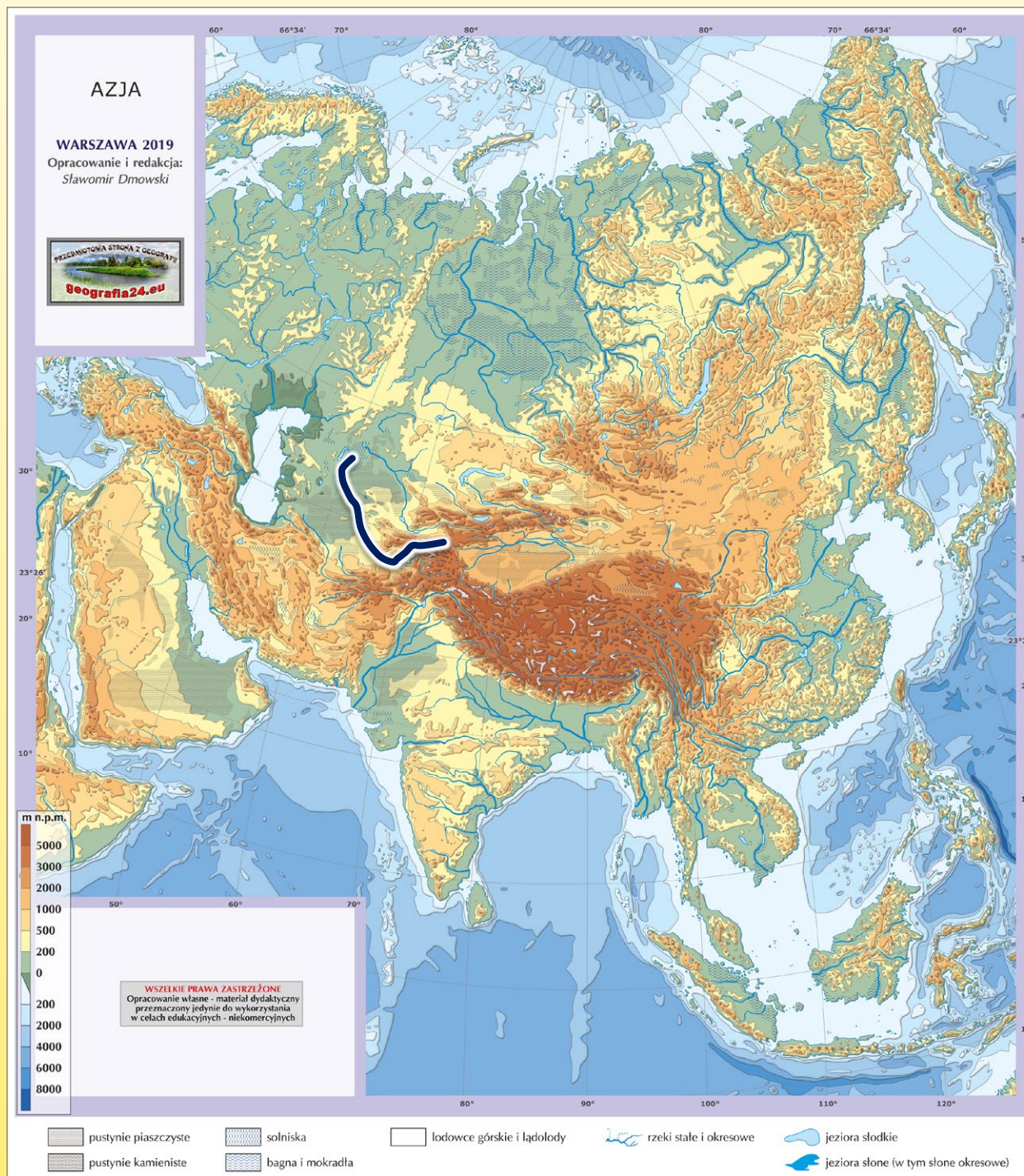
Irtysz



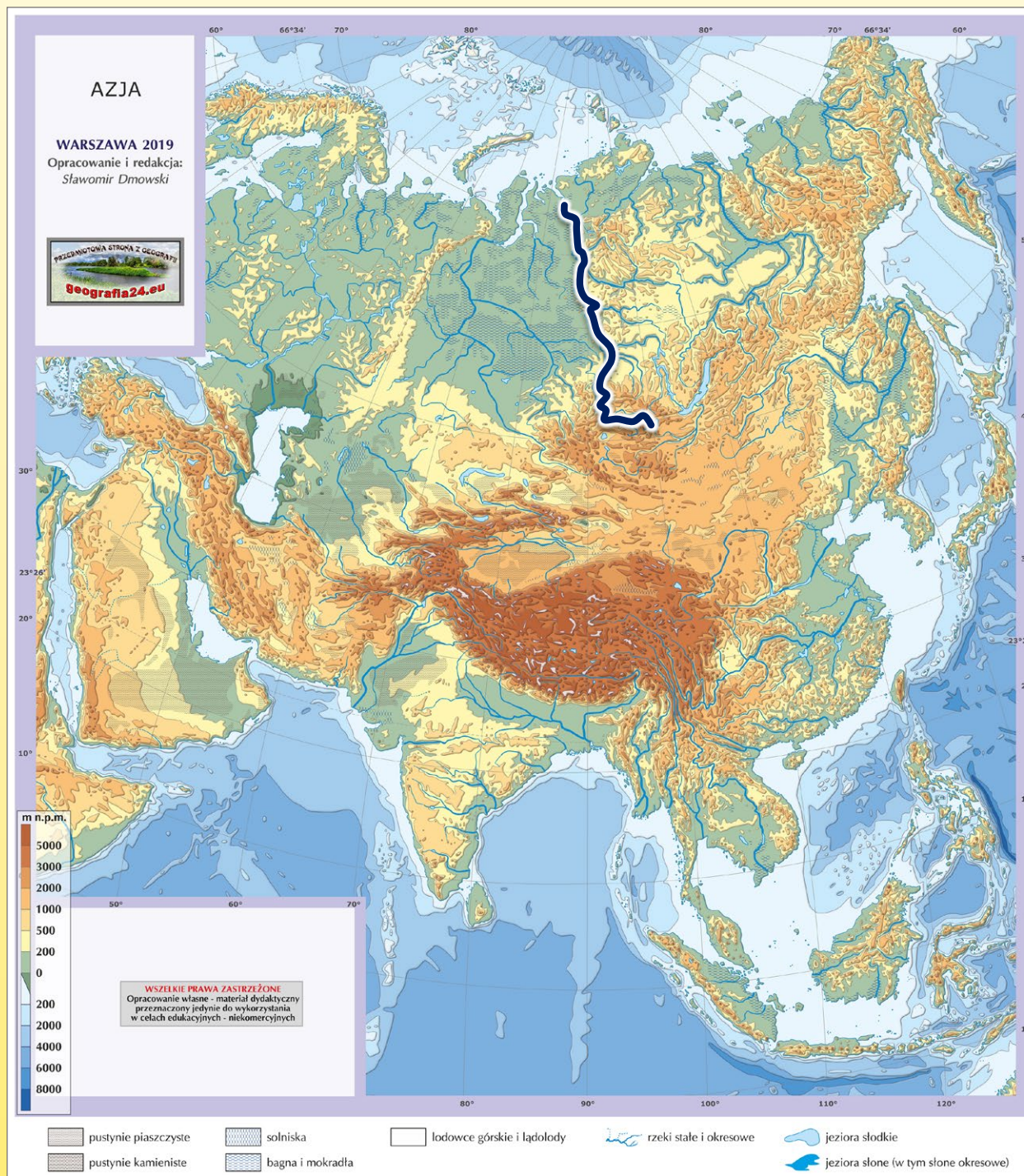
Syr-daria



Amu-daria



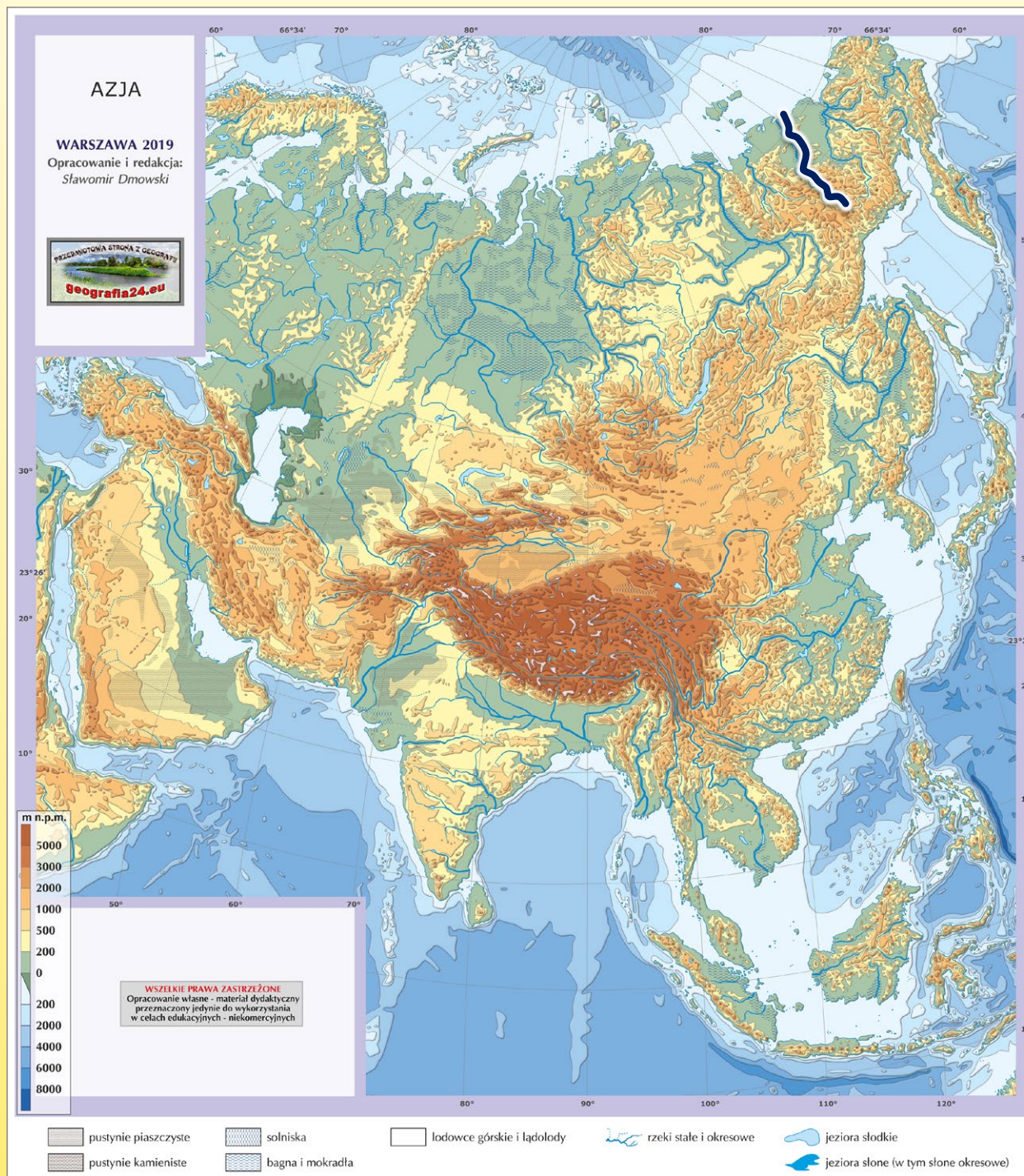
Jenisej



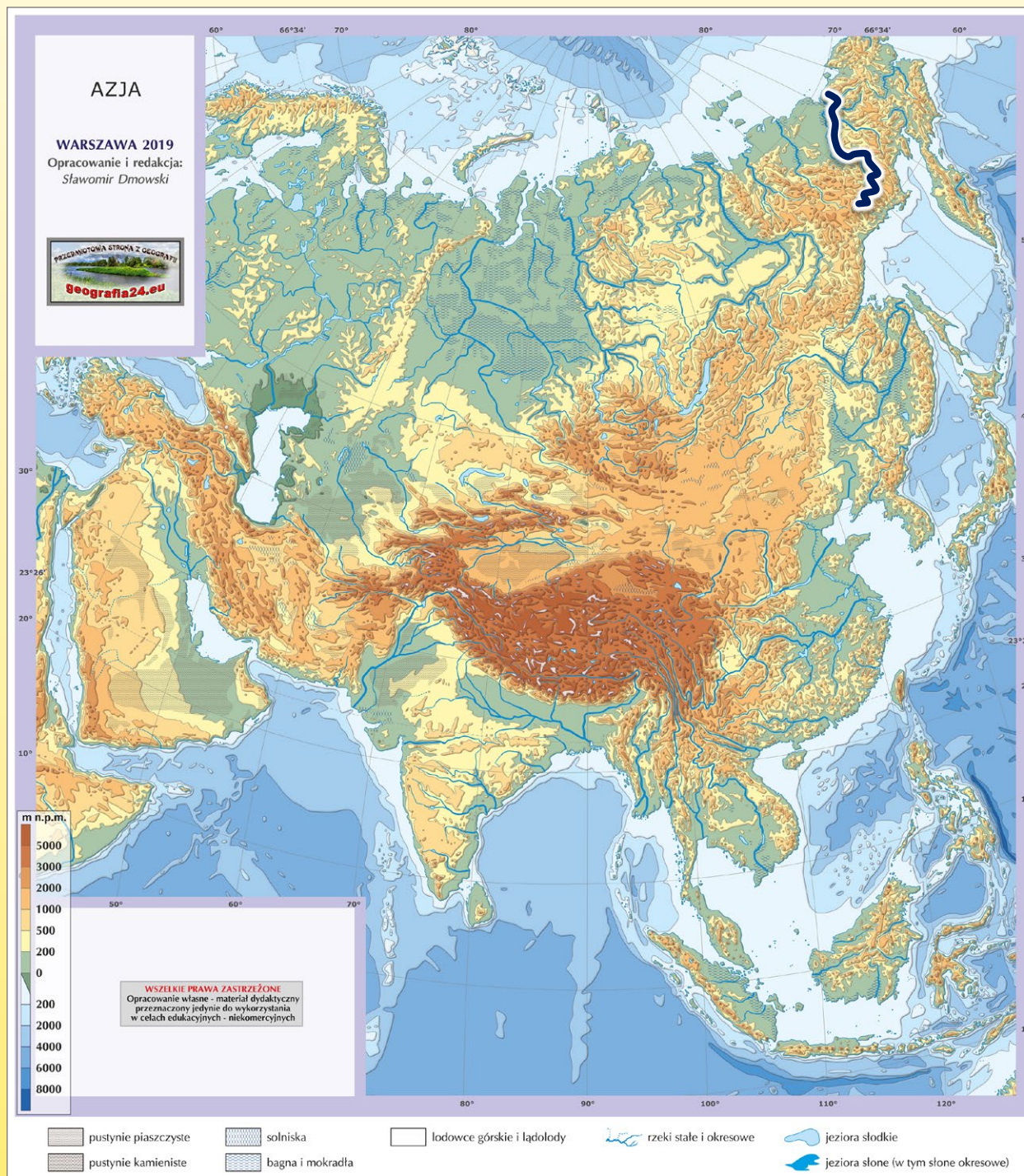
Lena



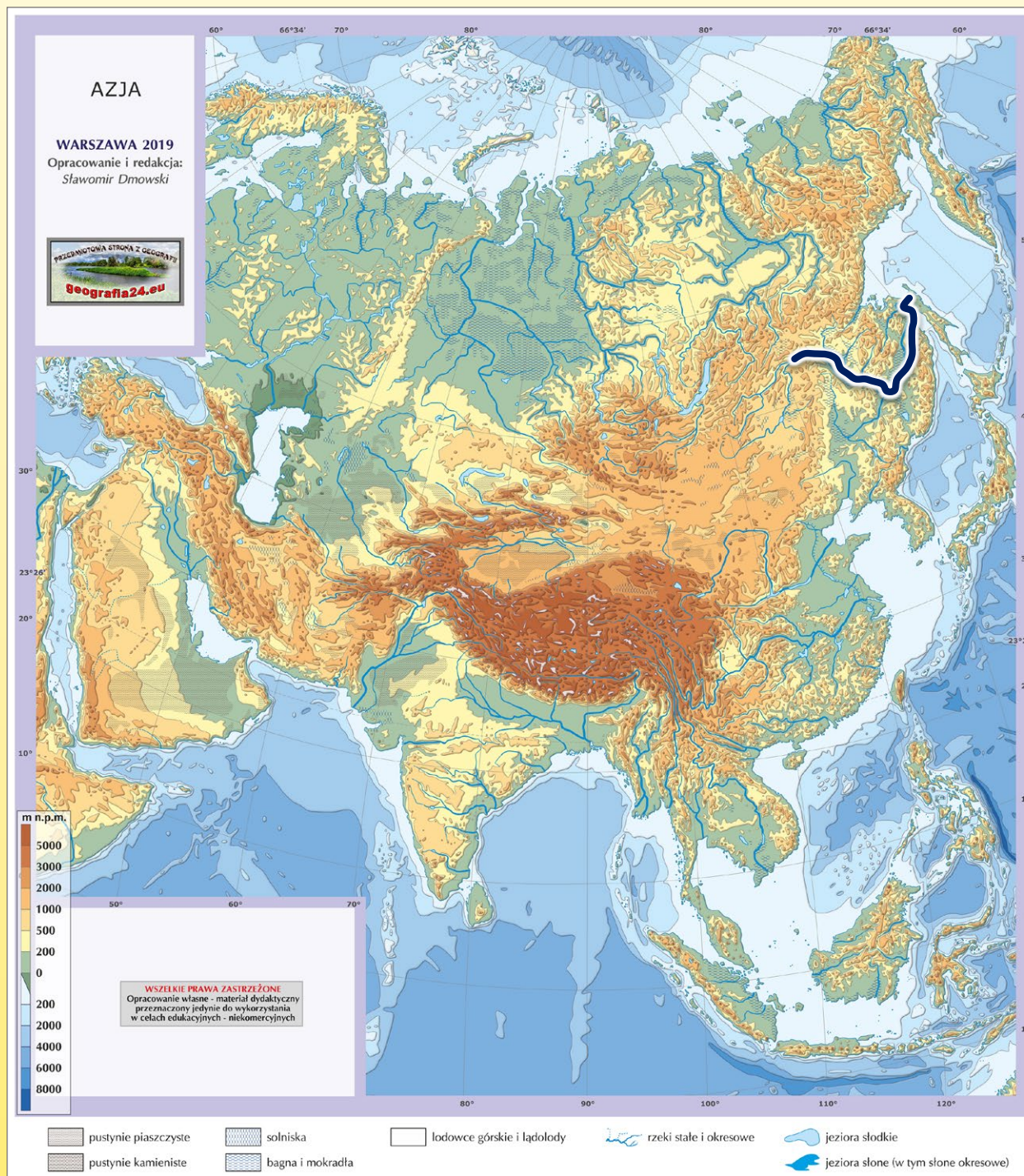
Indygirka



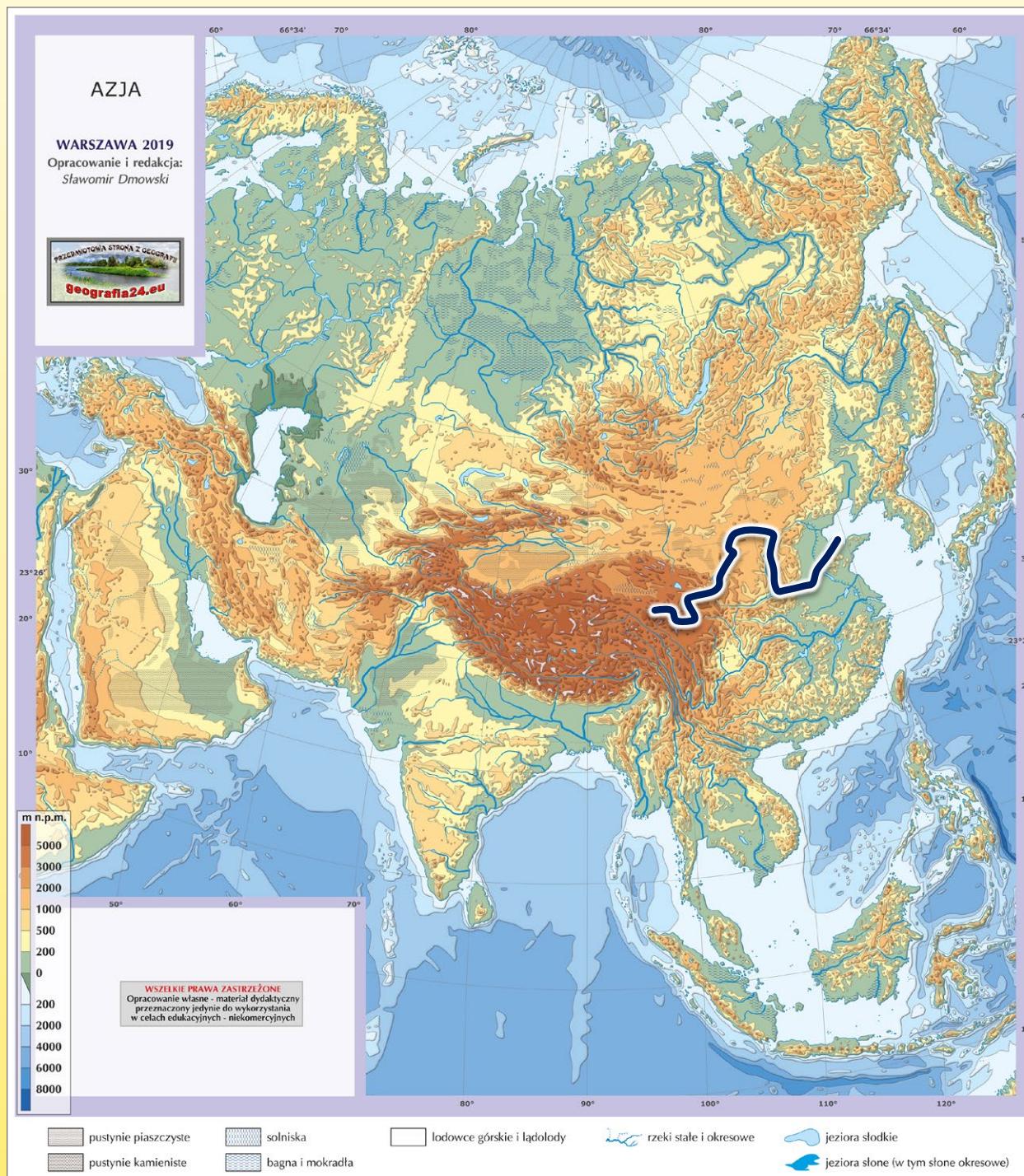
Kotyma



Amur



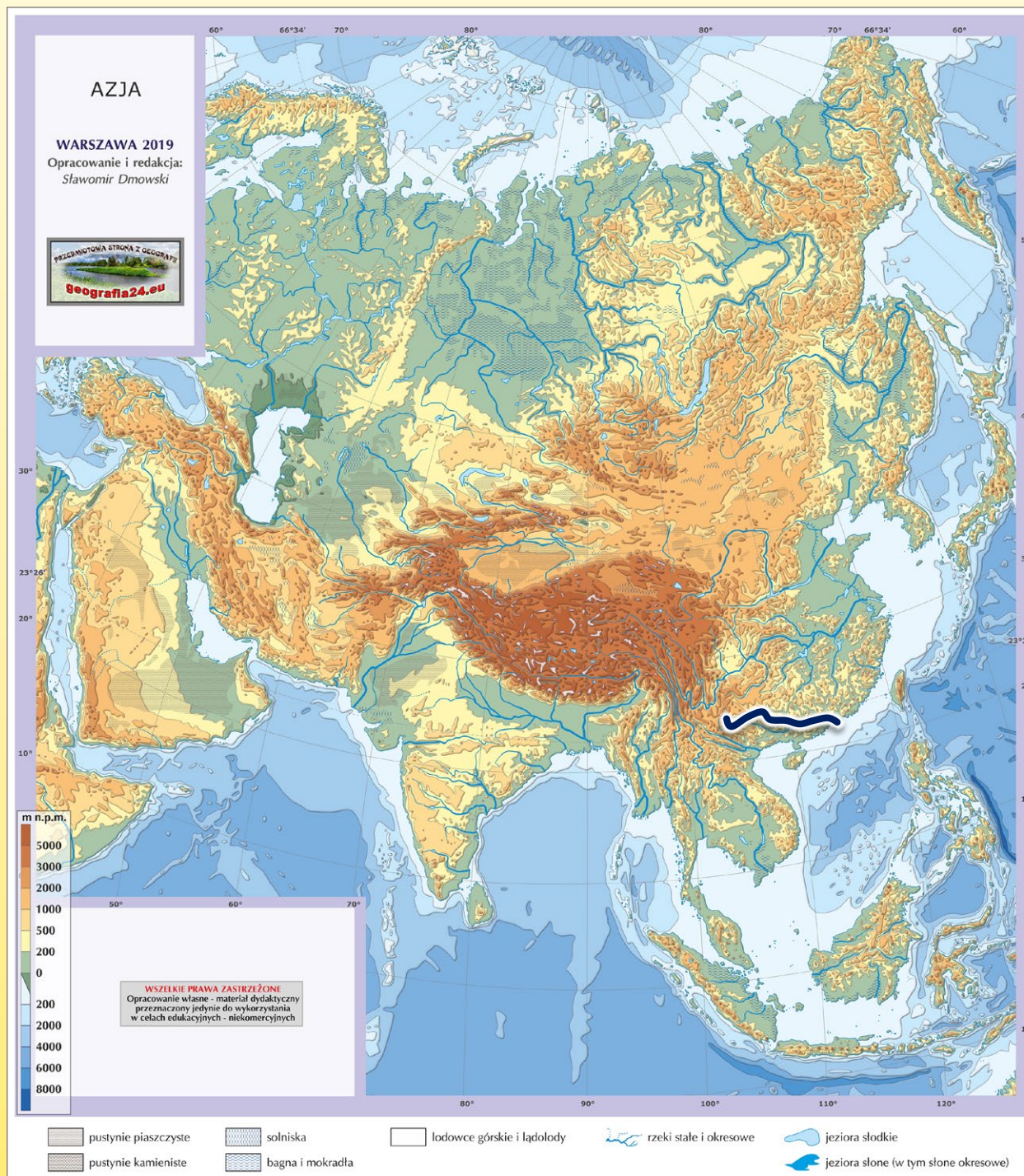
Huang He
(Rzeka Żółta)



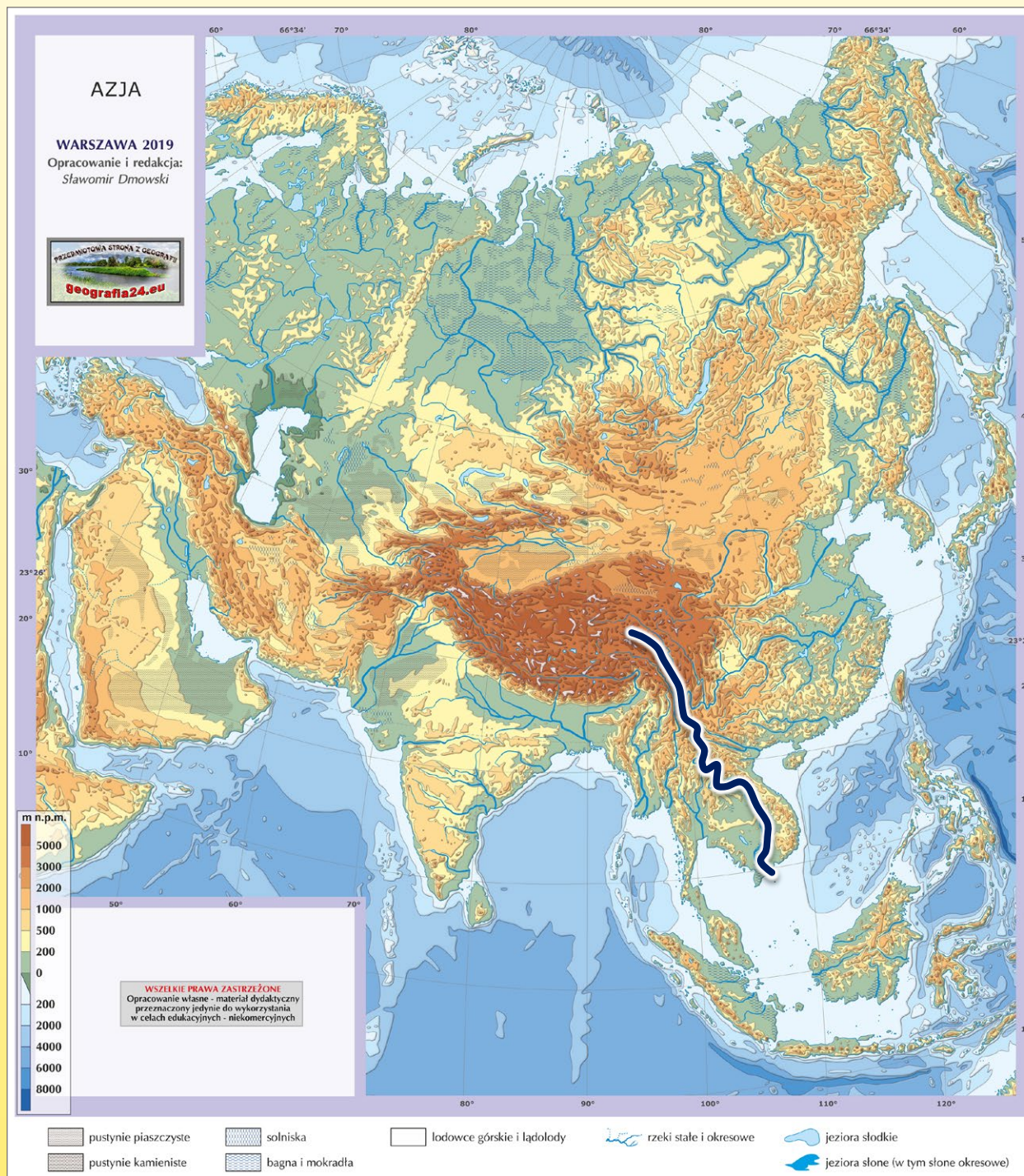
Jangcy



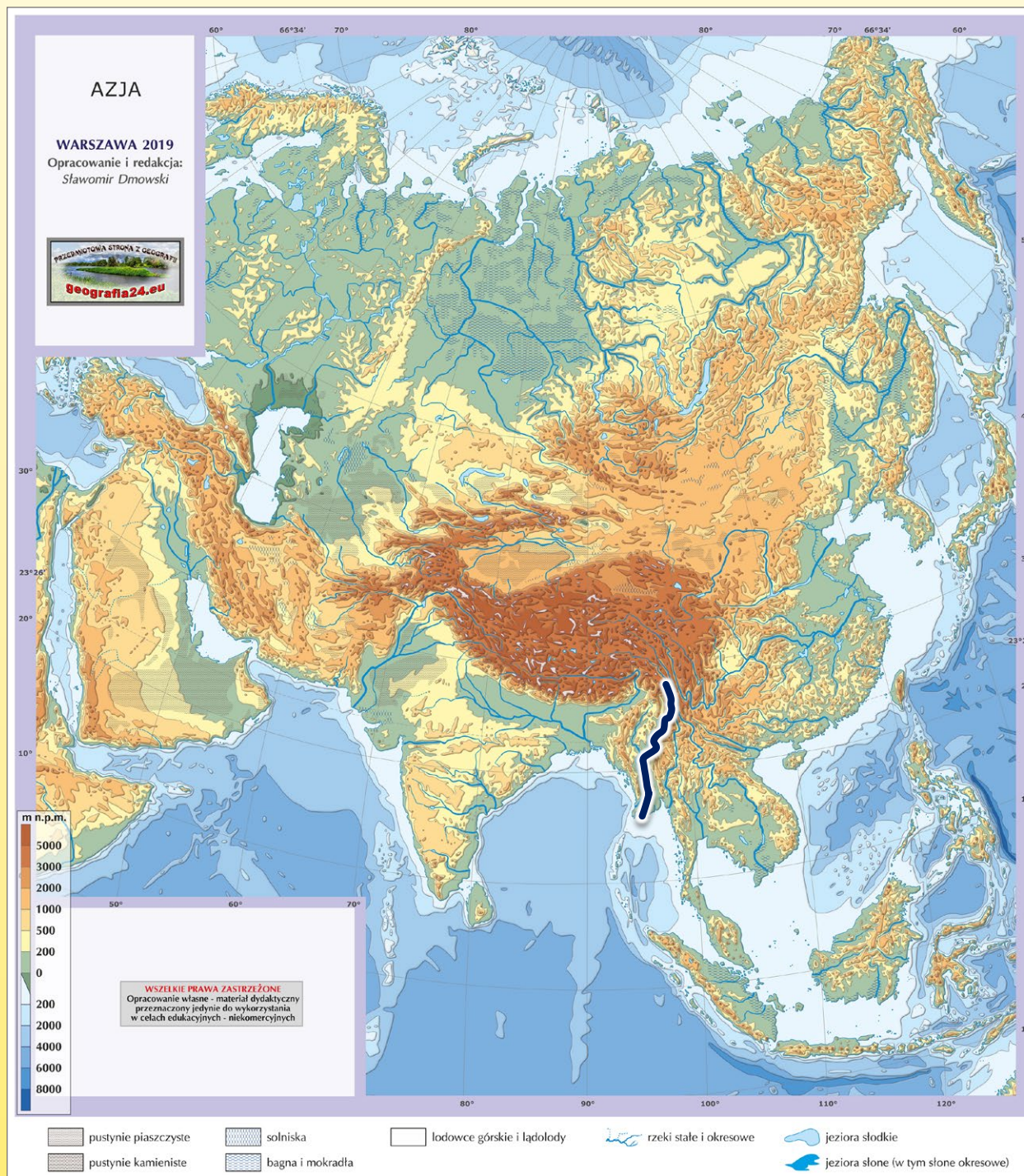
Xi Jiang



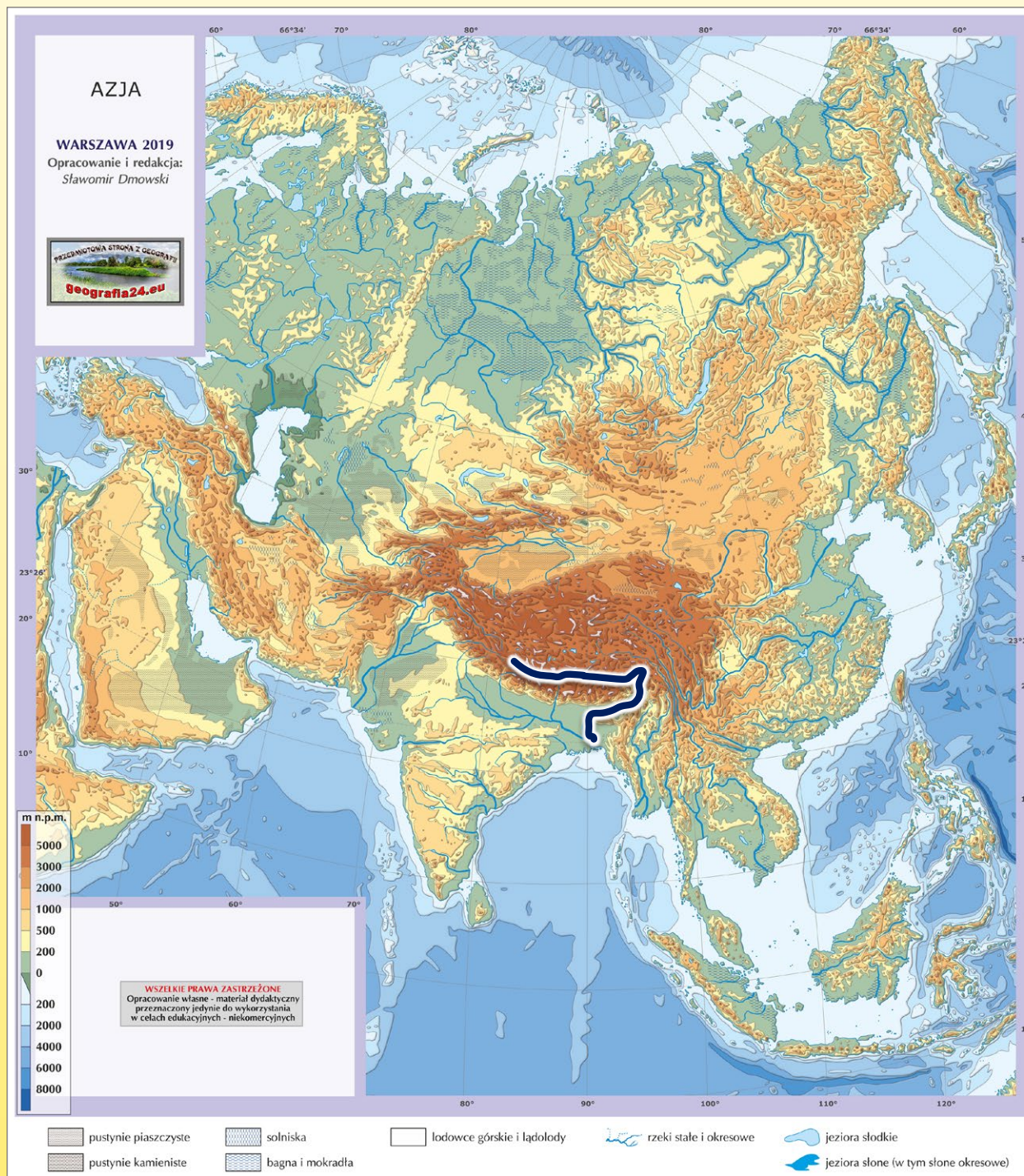
Mekong



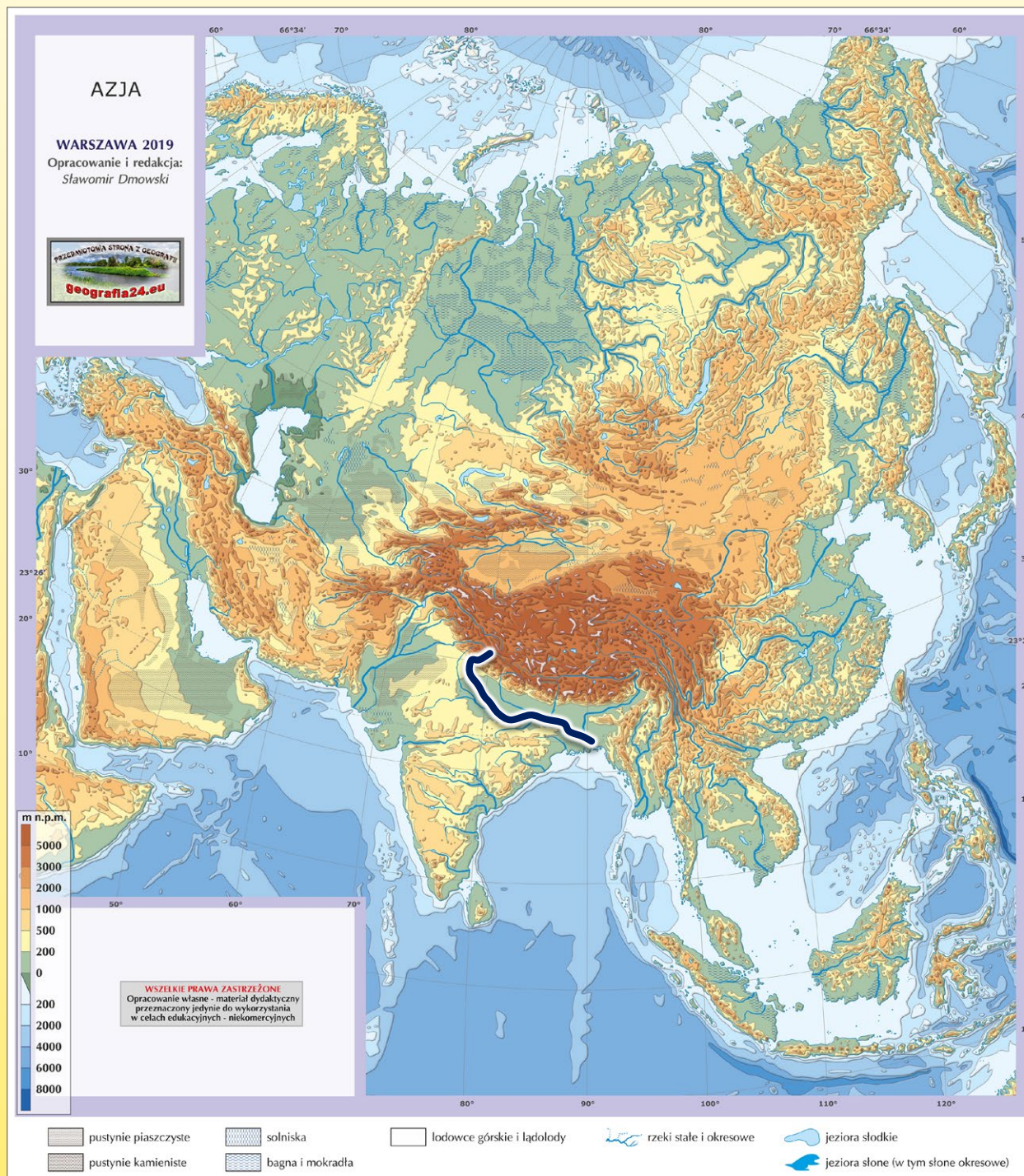
Irawadi



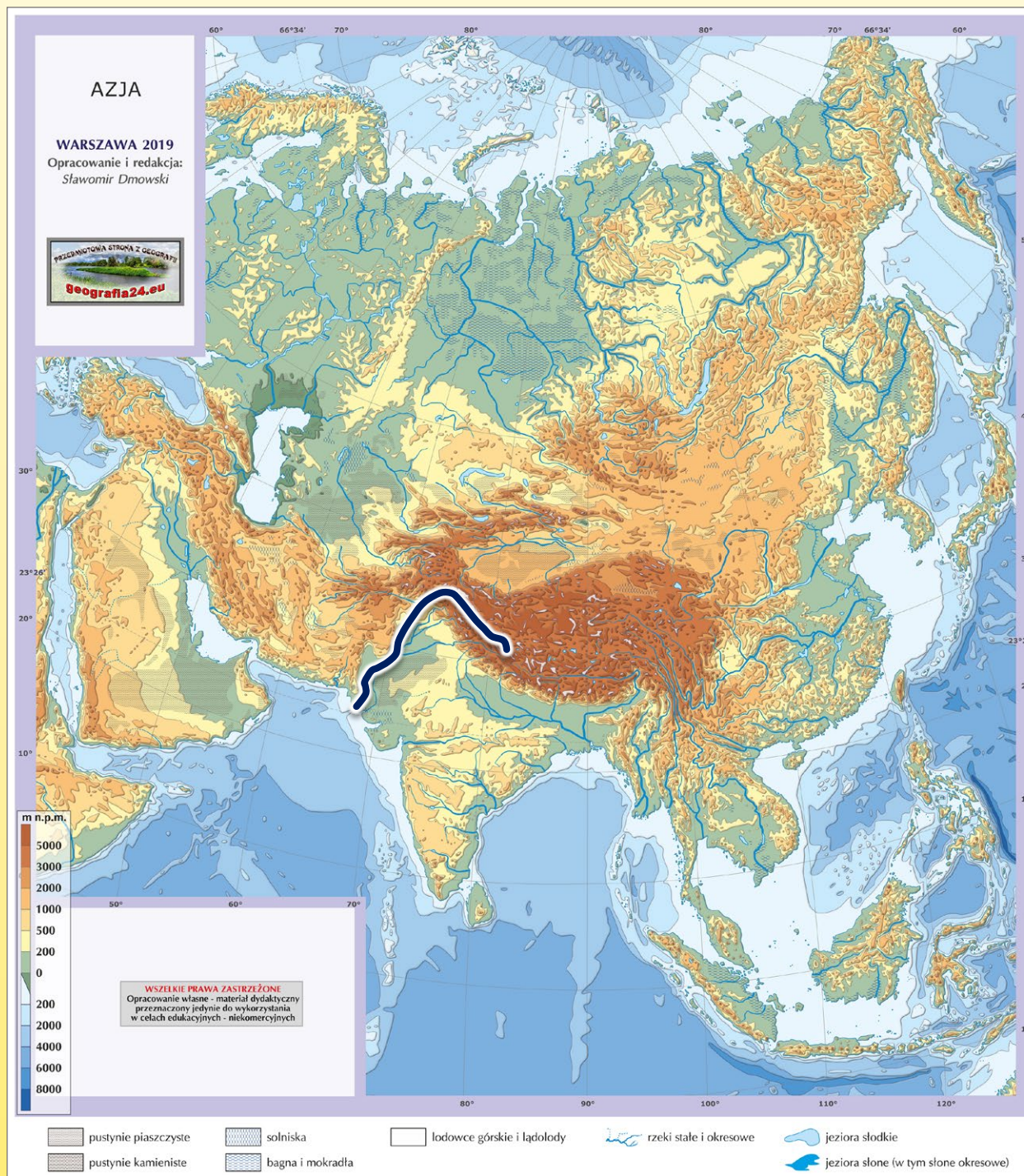
Brahmaputra



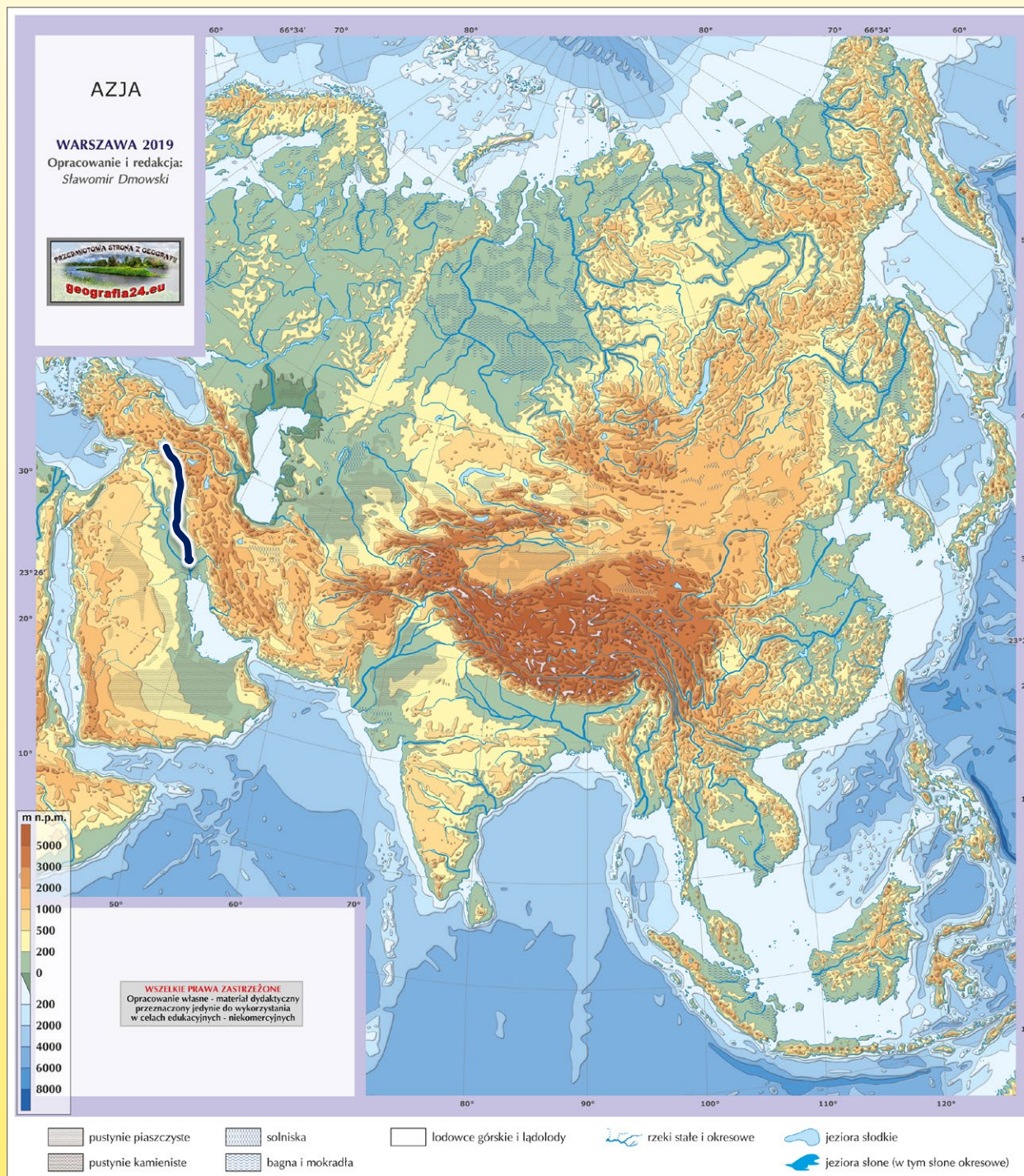
Ganges



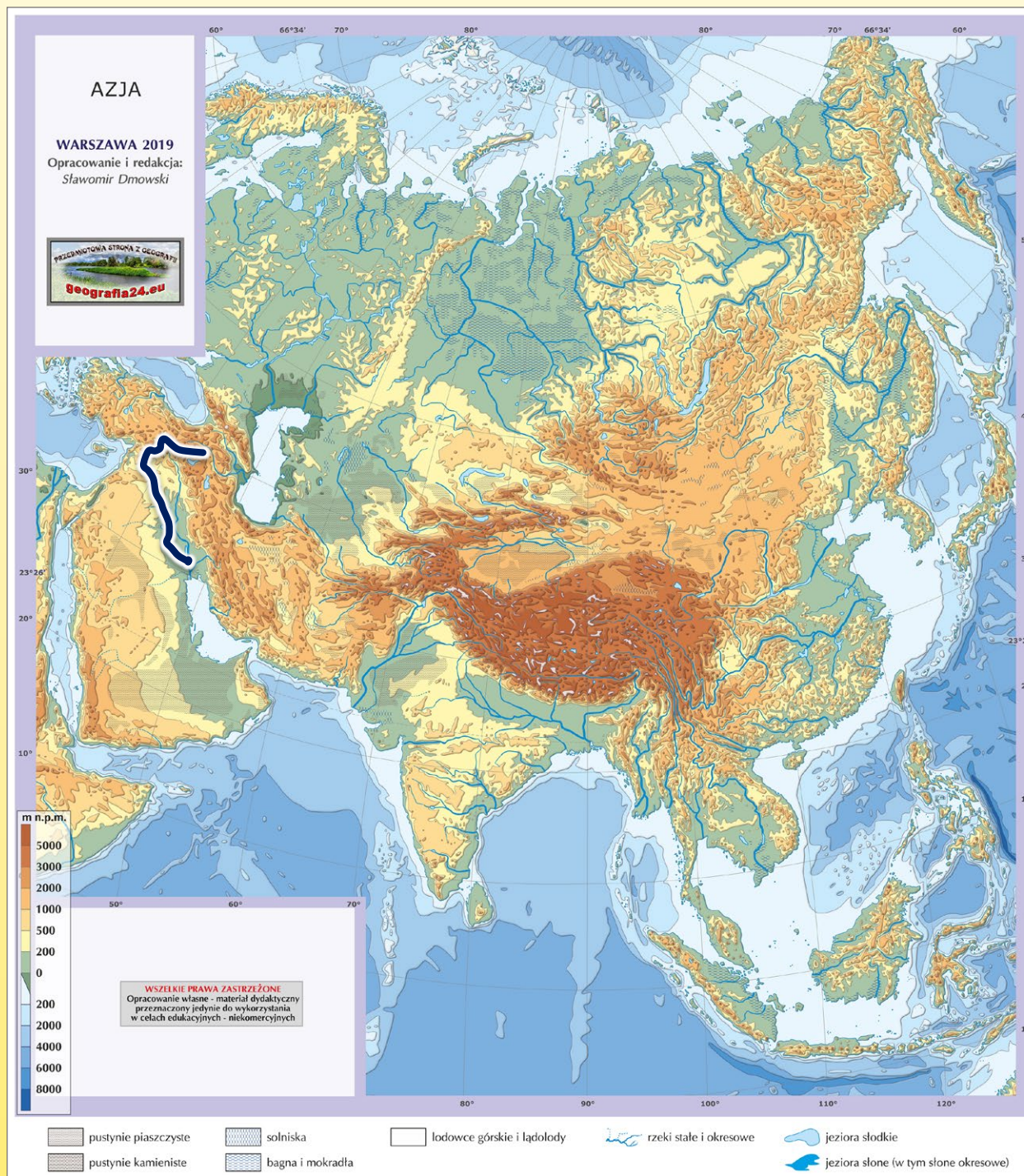
Indus



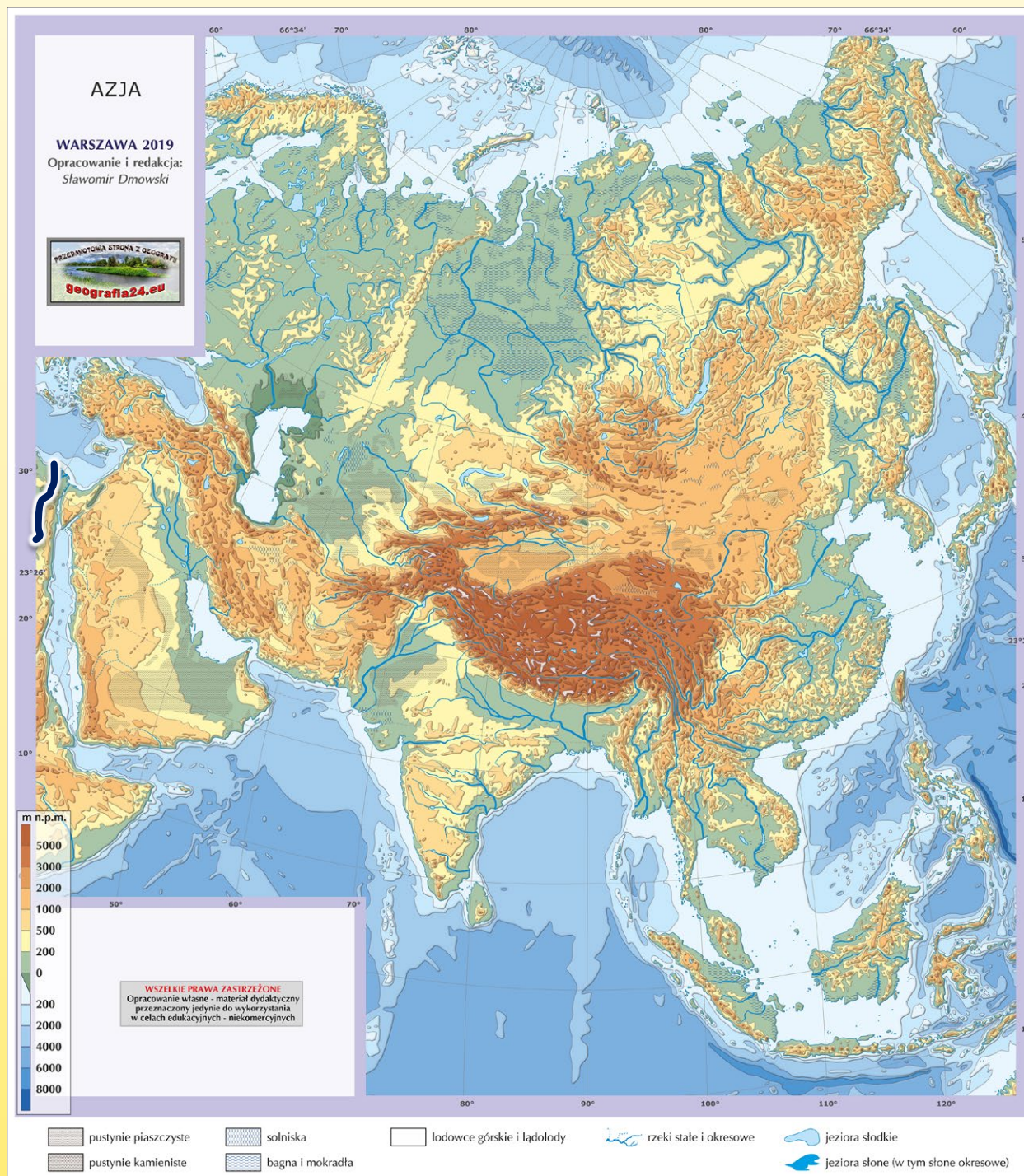
Tygrys



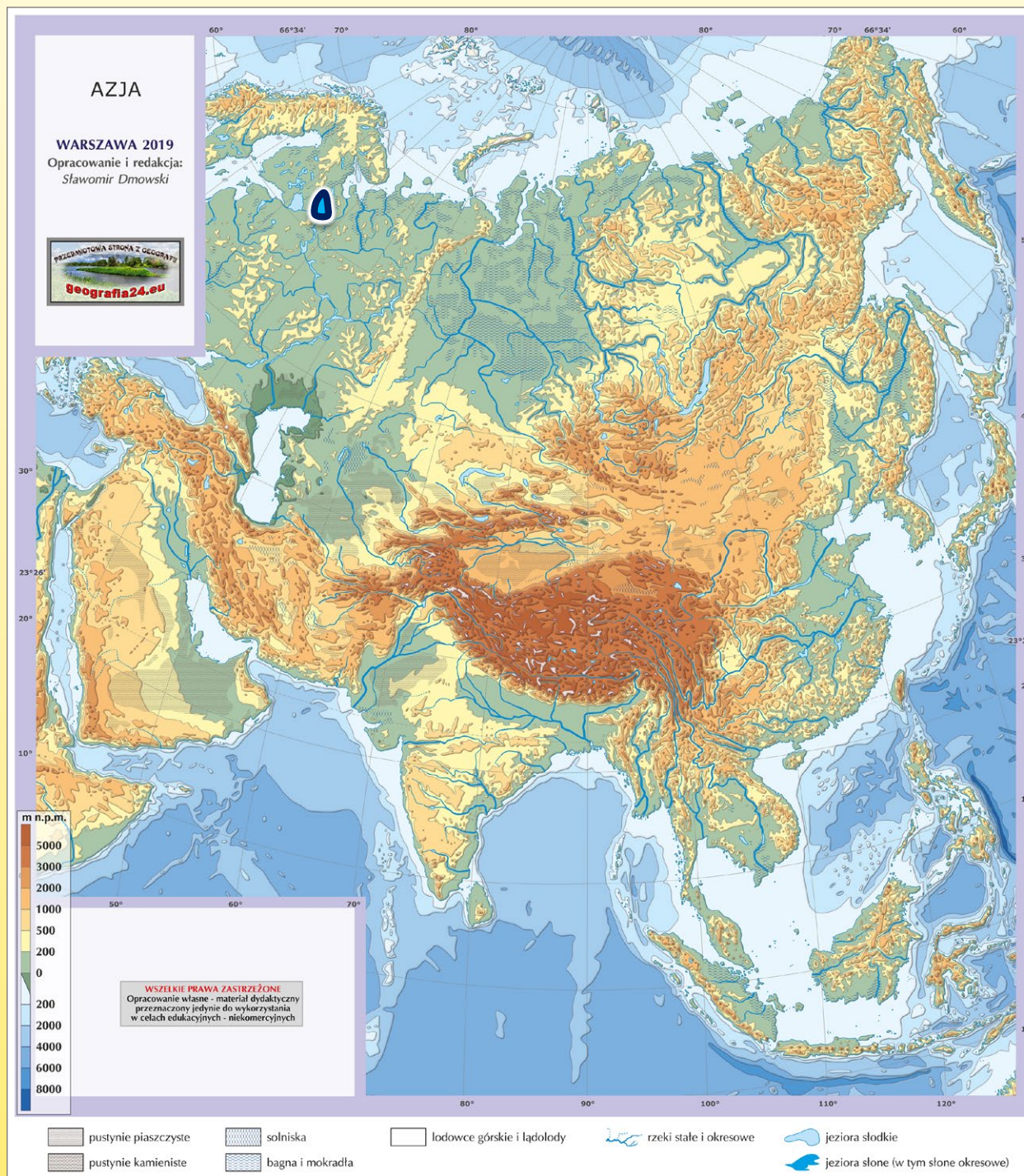
Eufkrat



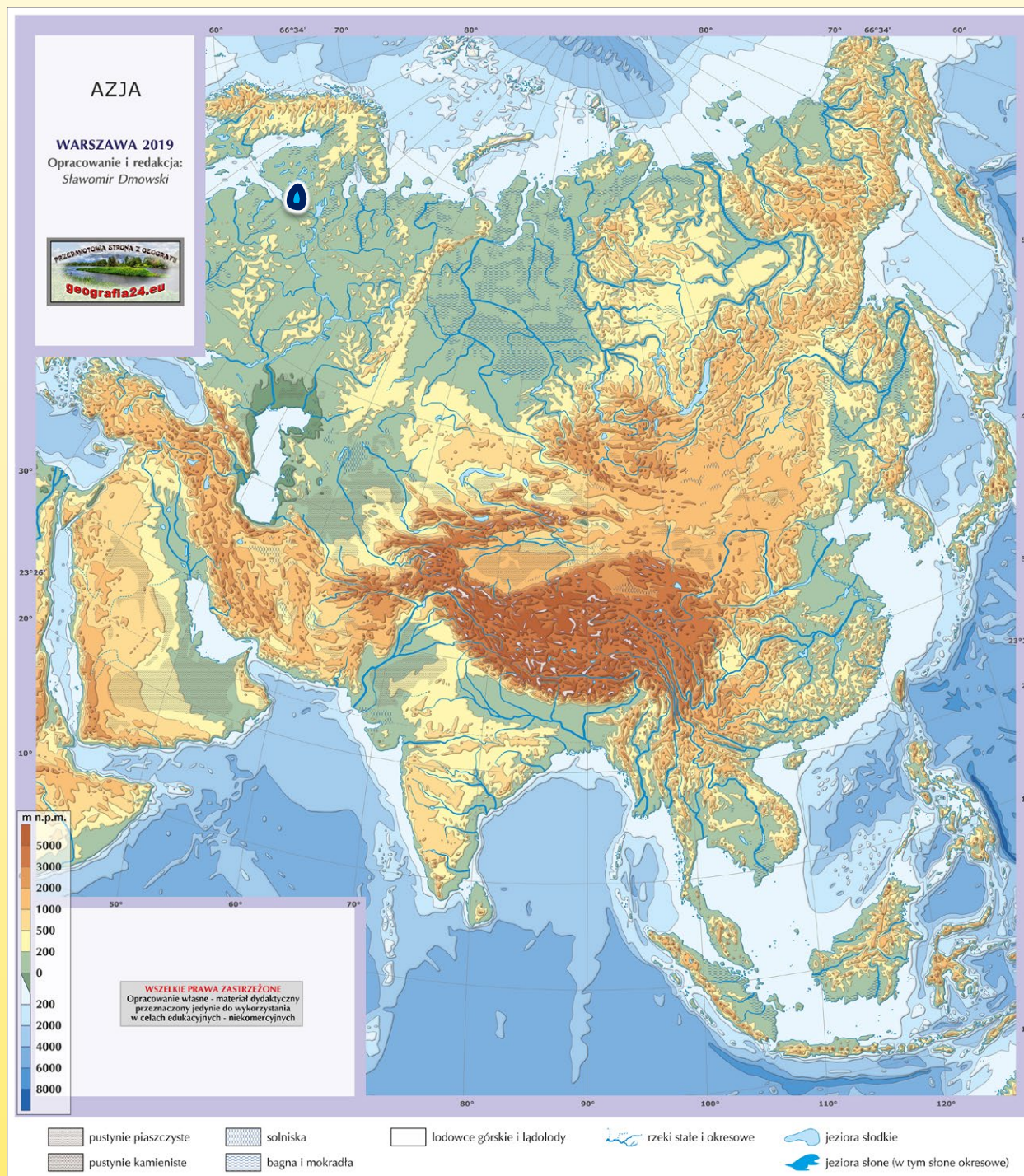
Nil



Jeziro Onega



Jeziro Ładoga



Zbiornik Rybiński (Zb. Rybiński)



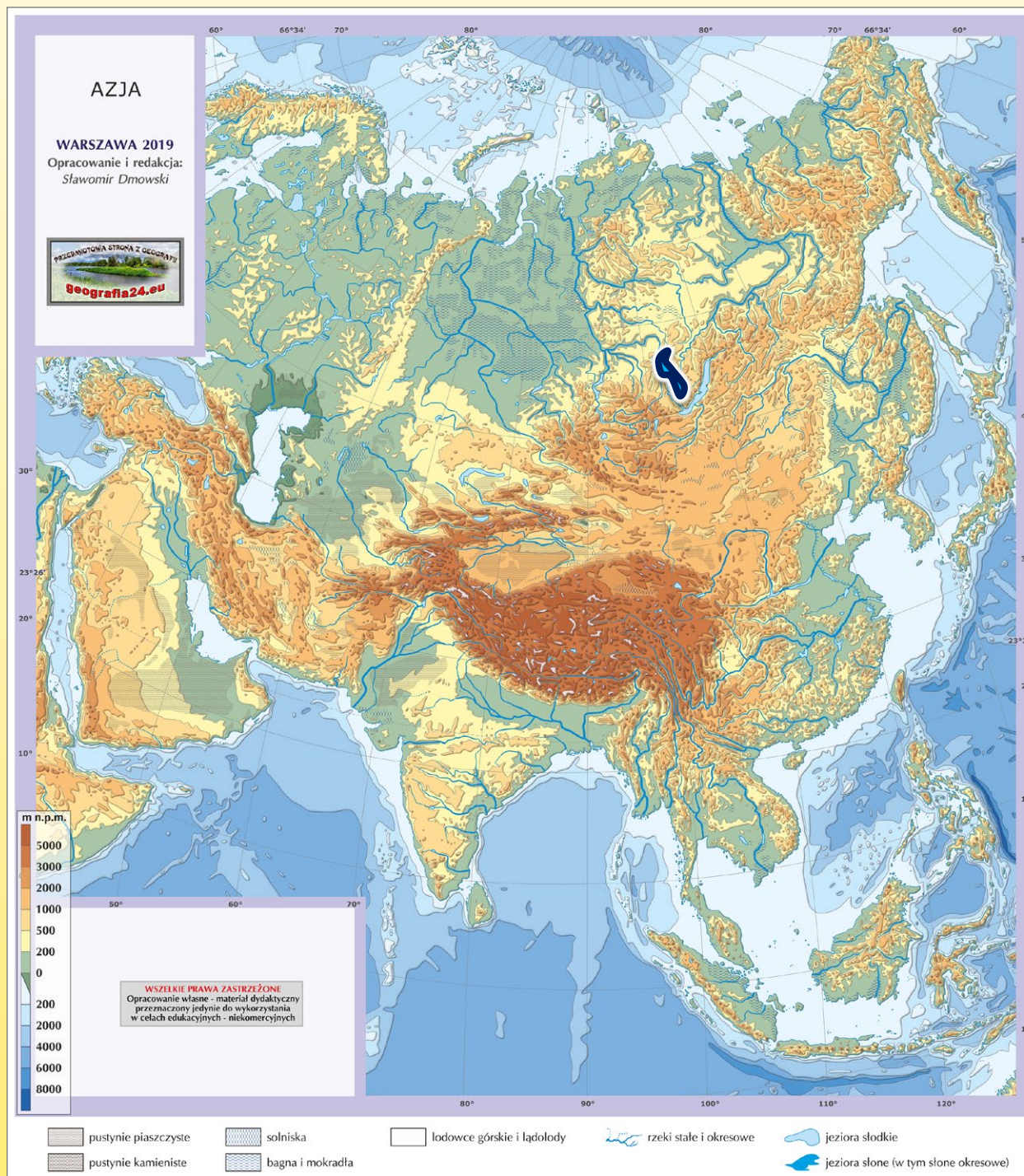
Arkusz: Azja



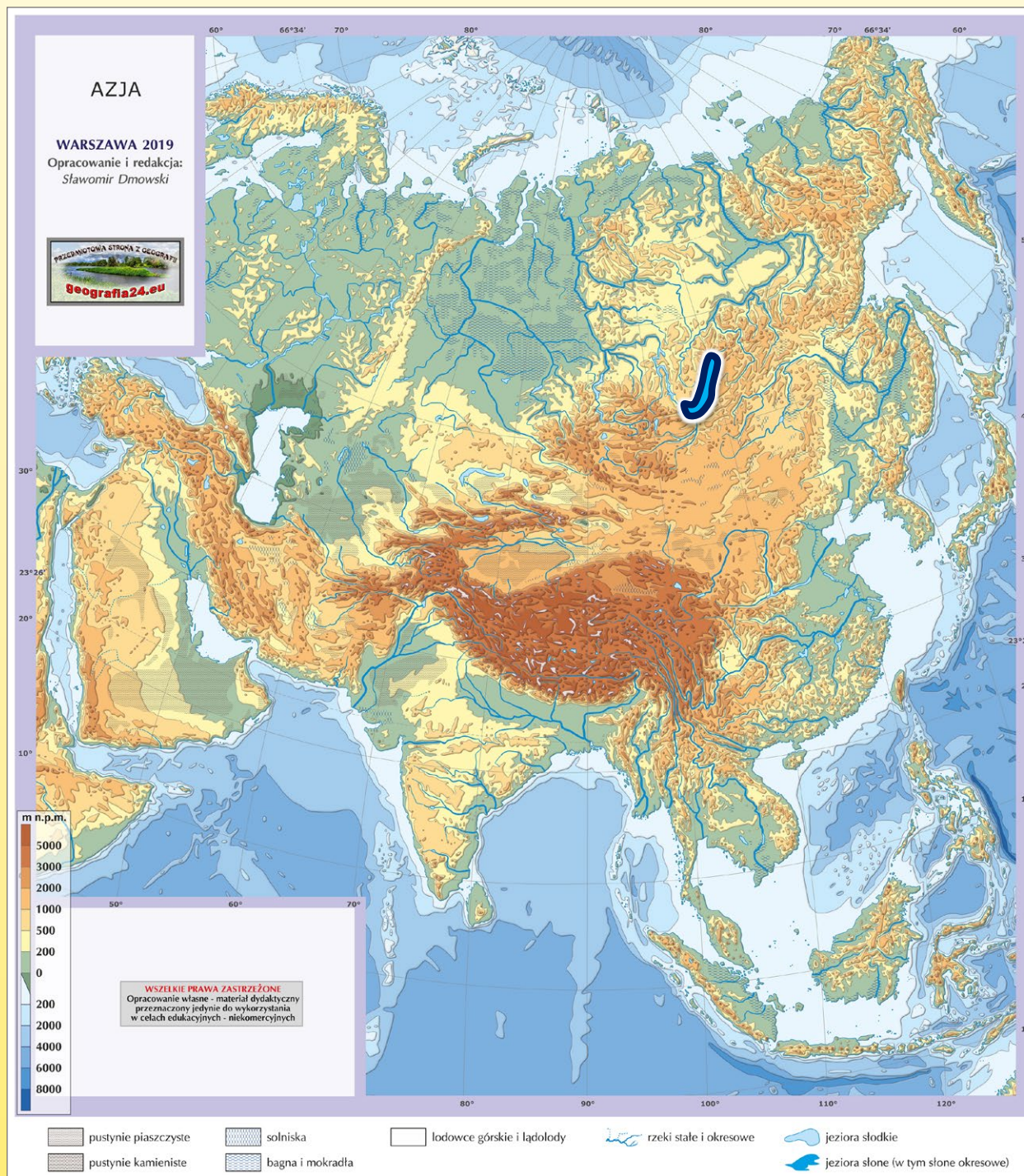
Jezioro Bałchasz



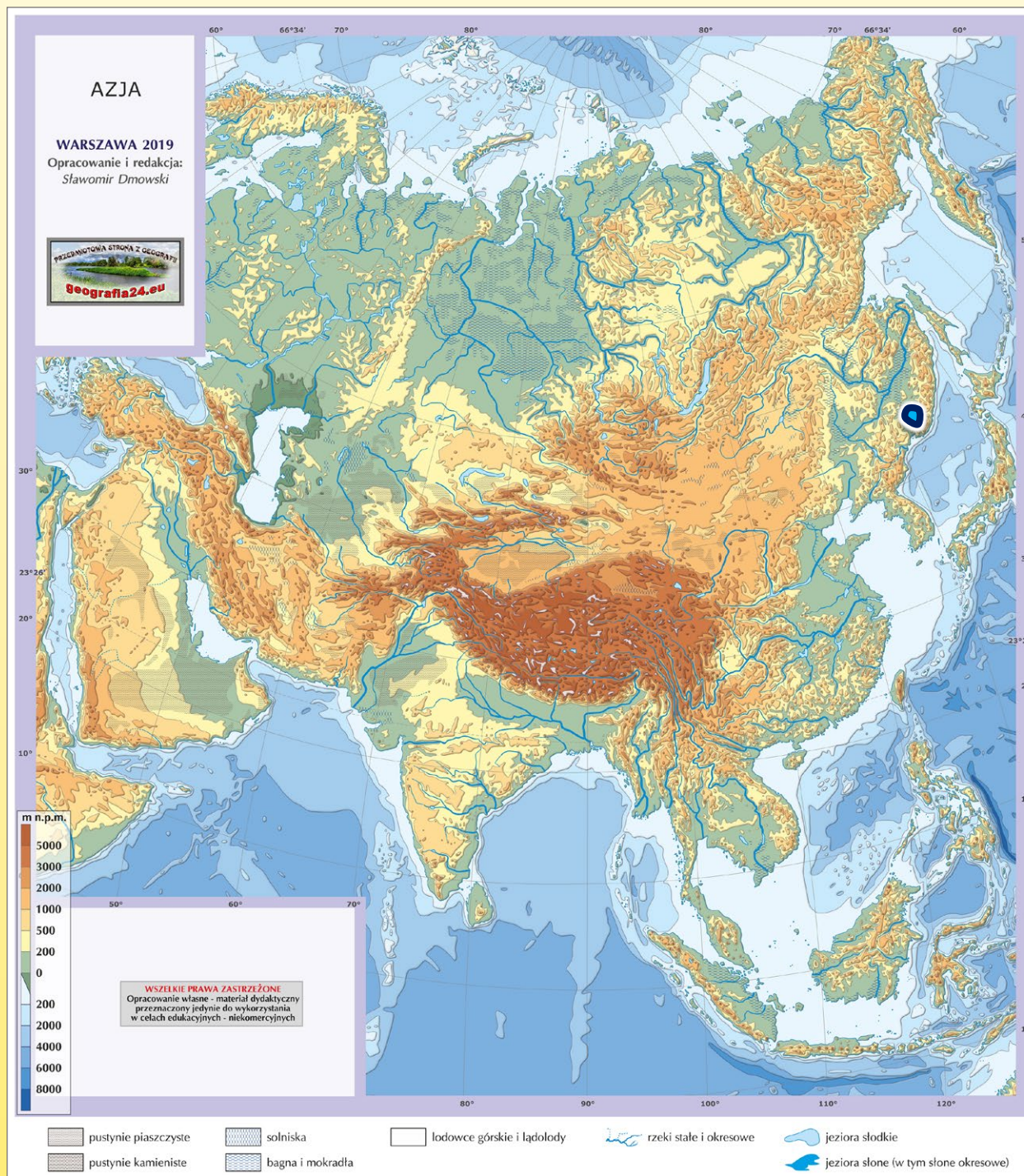
Zbiornik Bracki
(Zb. Bracki)



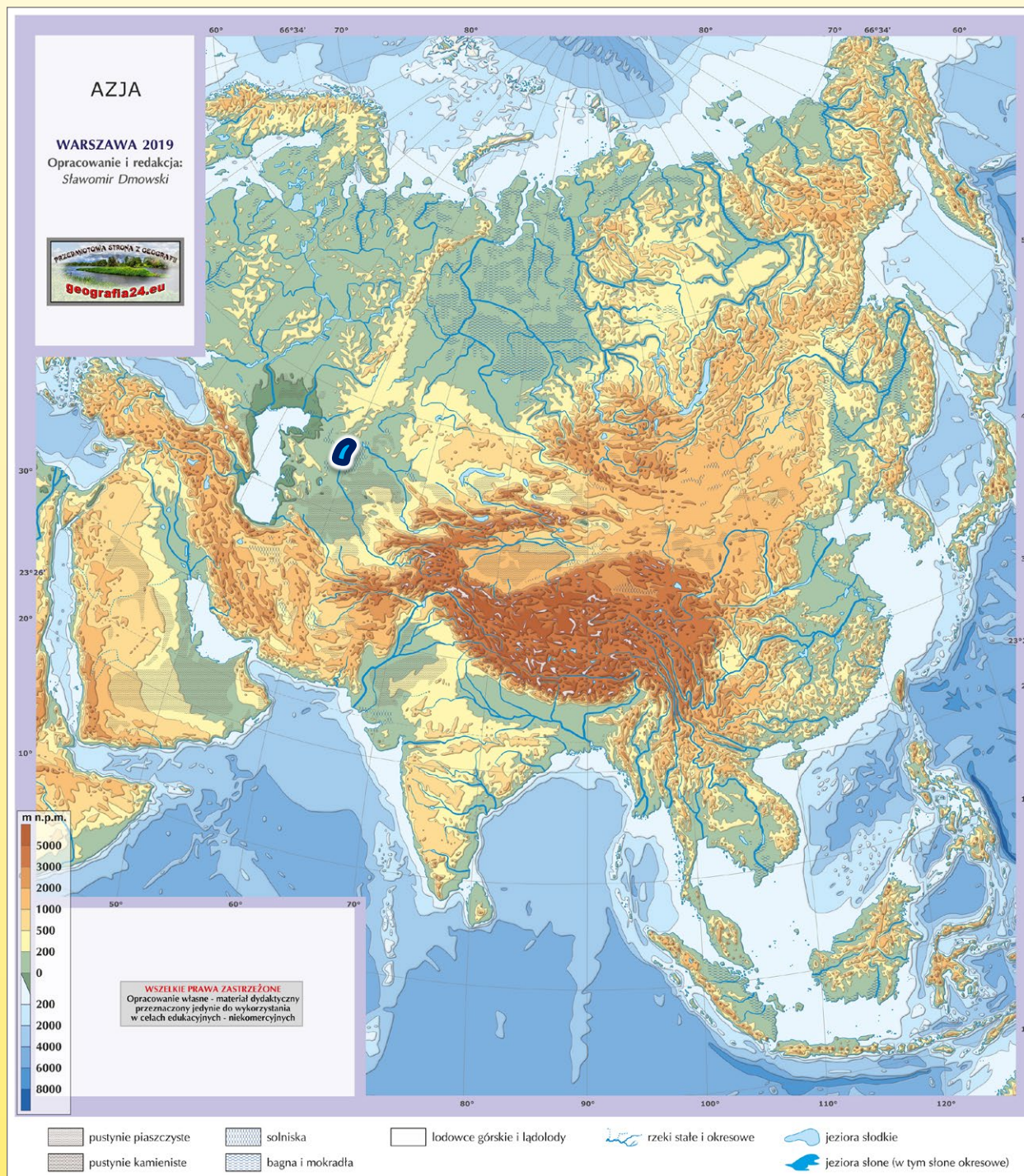
Jezioro Bajkał



Jeziro Chanka



Jeziro Aralskie (Morze Aralskie)



Ankara



Arkusz: Azja



Moskwa



Arkusz: Azja



Teheran



Arkusz: Azja



Bagdad



Arkusz: Azja



Rijad



Kabul



Arkusz: Azja



Pekin



Arkusz: Azja



Hanoi



Arkusz: Azja



Bangkok



Arkusz: Azja



Kuala Lumpur



Singapur



Dżakarta



Manila



Arkusz: Azja



Seul



Arkusz: Azja



Tokio



Arkusz: Azja



Abu Zabi



Arkusz: Azja



Dhaka



Arkusz: Azja



Taszkent



Tajpej



Arkusz: Azja



Mekka



Arkusz: Azja



Dubaj



Arkusz: Azja



Tel Awiw-Jafa



Stambuł



Karaczi



Mumbaj (Bombaj)



Bangalur



Ćennaj (Madras)



Ahmadabad



Arkusz: Azja



Kolkata (Kalkuta)



Rangun



Ho Chi Minh



Szanghaj



Hongkong



Wuhan



Arkusz: Azja



Xi'an



Tiencin



Arkusz: Azja



Chengdu



Shenyang



Hangzhou



Harbin



Arkusz: Azja



Osaka



Arkusz: Azja



Sapporo



Arkusz: Azja



Surabaja



Arkusz: Azja



Petersburg



Nowosybirsk



Kazań



Omsk



Arkusz: Azja



Perm



Arkusz: Azja



Jakuck



Arkusz: Azja



Norylsk



Irkuck



Arkusz: Azja



Magadan



Alma-Ata



Arkusz: Azja



Delhi



Arkusz: Azja



KONIEC



**Materiały pomocnicze do nauki
Opracowane w celach edukacyjnych (niekomercyjnych)**

Opracowanie i redakcja: *Sławomir Dmowski*
Kontakt: *kontakt@norwid24.waw.pl*

**WSZELKIE PRAWA ZASTRZEŻONE
- KOPIOWANIE ZABRONIONE -**